



COMUNICAT D'ACTIVACIÓ DE LA FASE D'ALERTA DEL PLA INUNCAT

Es comunica que s'activa la fase d'ALERTA del Pla Especial d'Emergències per Inundacions de Catalunya (INUNCAT).

Segons les previsions emeses pel Servei Meteorològic de Catalunya, fins a la tarda es pot superar el llindar de **20mm en 30 minuts** a les comarques de la meitat est de Catalunya, especialment al Vallès Oriental, Maresme, Osona, Garrotxa, Selva, Pla de l'Estany i Gironès. Les pluges es van desplaçant per la costa i cap al nord.

Cal destacar el més de 40L en 30minuts a Badalona, i 34,3L en 30minuts a Barcelona.

Hi ha moltes incidències, sobretot a Barcelona. Es tracta principalment de baixos inundats i incidències en el trànsit. En aquest municipi hi ha una inundació a la línia 3 de metro entre Canyelles i Valldaura. L'Ajuntament de Barcelona ha activat el seu PAM per inundacions en fase d'alerta.

BCASA ha activat la fase d'alerta del pla d'emergència del Parc Fluvial del Besòs en previsió de la possible inundació del canal central.

Podeu consultar les actuacions a fer, els consells i les recomanacions municipals vinculades a l'INUNCAT a <http://interior.gencat.cat/inundacions>

Per obtenir més informació:

- Predicció i SMP: <http://www.meteo.cat/prediccio/general>
- Predicció municipal: <http://www.meteo.cat/prediccio/municipal>
- Incidències viàries: <http://cit.transit.gencat.cat>
- Mobilitat: <http://www20.gencat.cat/portal/site/mobilitat>

S'emetrà un nou comunicat tan aviat com es produeixin novetats en el desenvolupament de la situació d'emergència.

Si el vostre municipi disposa de xarxa RESCAT recordeu de tenir connectat el terminal.

Barcelona, dilluns 16 de juliol de 2018

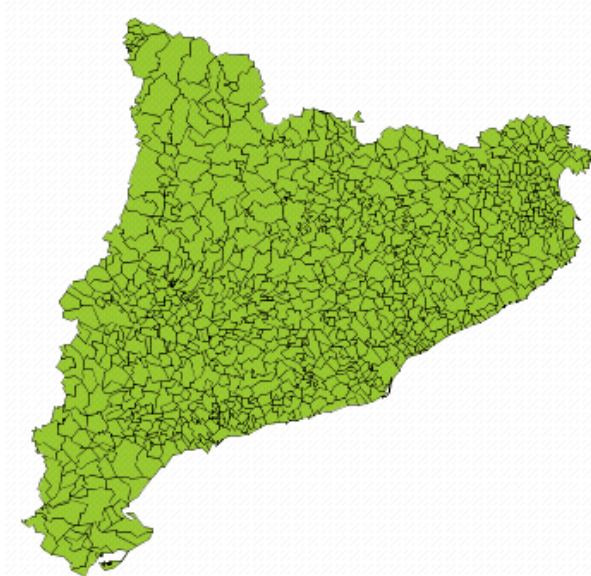
10:04h



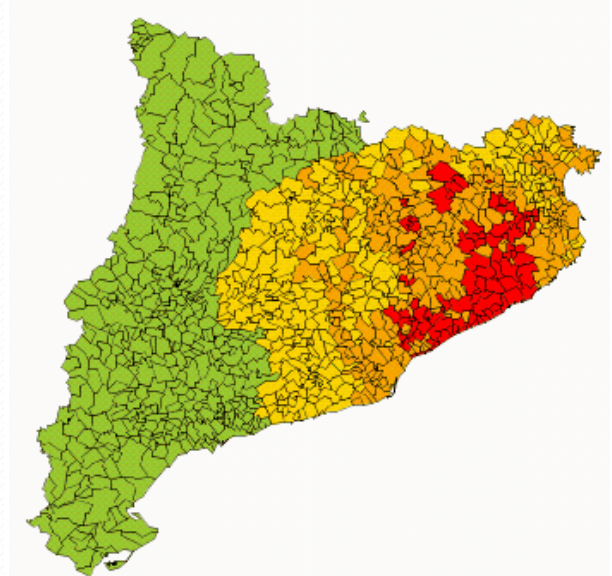
S'adjunten a continuació els mapes de risc per aquest episodi

Dia: 16/07/2018

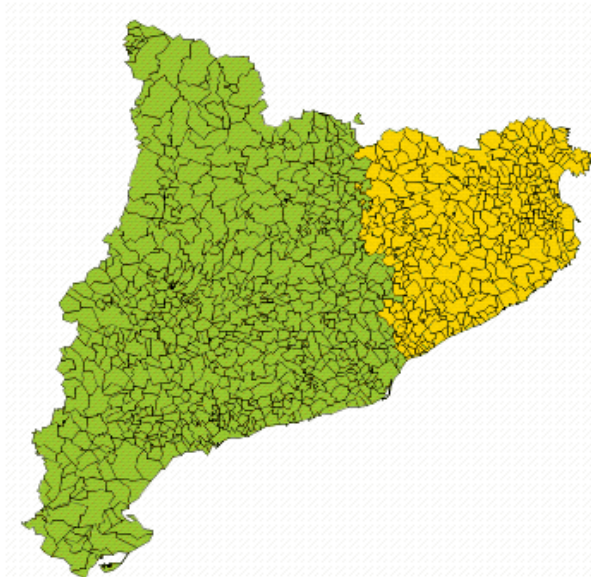
Intensitat de pluja(De 0 a 6 hores)



Intensitat de pluja(De 6 a 12 hores)



Intensitat de pluja(De 12 a 18 hores)



Intensitat de pluja(De 18 a 24 hores)

