

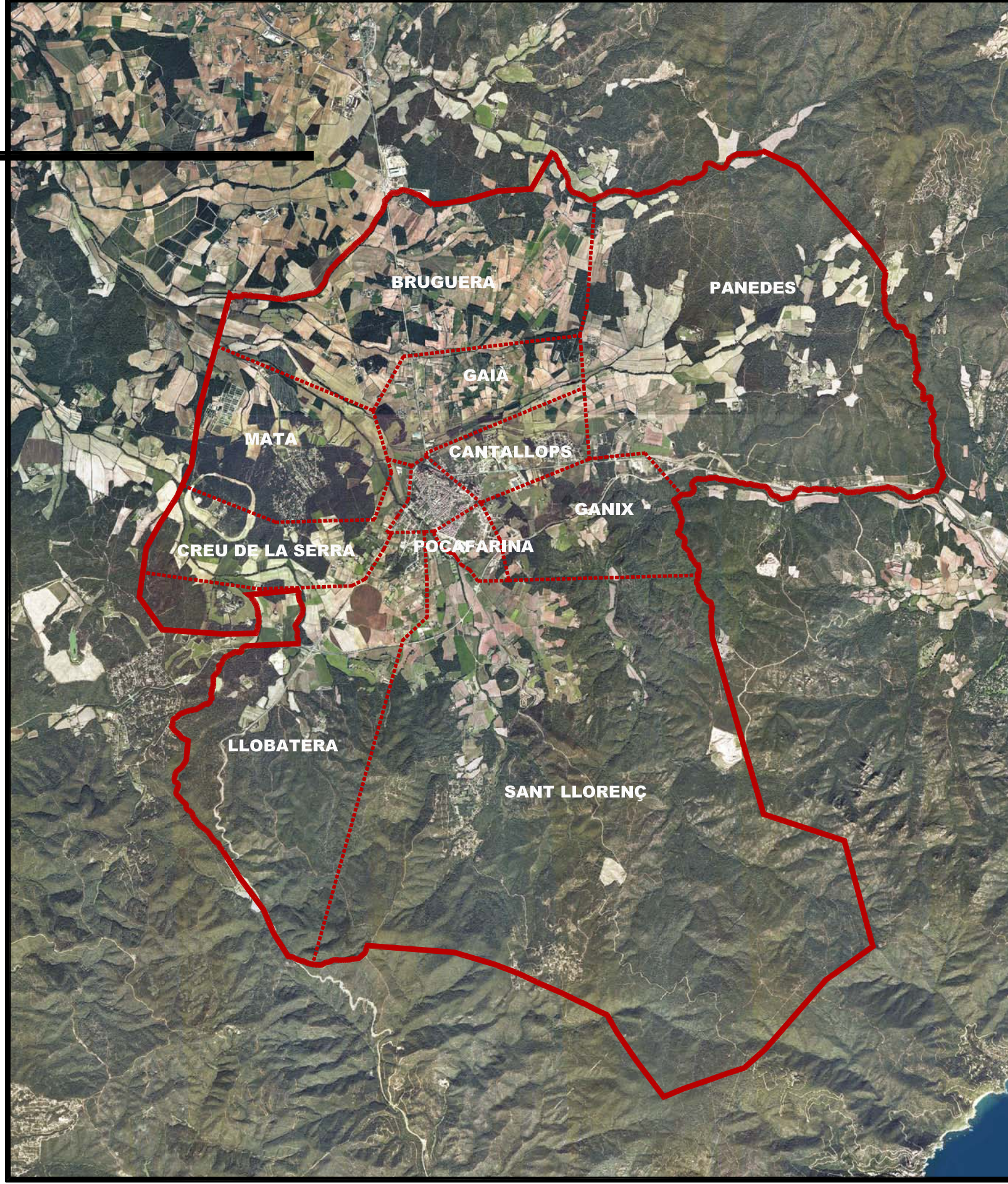


AJUNTAMENT DE
LLAGOSTERA

**INVENTARI D'HABITATGES PREEXISTENTS NO INCLOSOS AL
CATÀLEG DE MASIES I CASES RURALS.
(HABITATGES CONTEMPORANIS.)**

TEXT REFÓS

ARQUITECTE MARTA SOLER FITÓ



LLIBRE

4

BRUGUERA	GAIÀ	LLOBATERA	POCAFARINA
CANTALLOPS	GANIX	MATA	SANT LLORENÇ
CREU DE SERRA		PANEDES	



PLA ESPECIAL - CATÀLEG DE MASIES I CASES RURALS,
I ALTRES CONSTRUCCIONS EN SÒL NO URBANITZABLE.
LLAGOSTERA.

Marta Soler Fitó
ARQUITECTE

ÍNDEX FITXES.

LLIBRE 4.

1. VEÏNAT DE BRUGUERA.
2. VEÏNAT DE CANTALLOPS.
3. VEÏNAT DE CREU DE SERRA.
4. VEÏNAT DE GAIÀ.
5. VEÏNAT DE GANIX.
6. VEÏNAT DE LLOBATERA.
7. VEÏNAT DE MATA.
8. VEÏNAT DE PANEDES.
9. VEÏNAT DE POCAFARINA.
10. VEÏNAT DE SANT LLORENÇ.



**PLA ESPECIAL - CATÀLEG DE MASIES I CASES RURALS,
I ALTRES CONSTRUCCIONS EN SÒL NO URBANITZABLE.
LLAGOSTERA.**

Marta Soler Fitó
ARQUITECTE



1.- VEÏNAT DE BRUGUERA:

NÚMERO CATÀLEG	VEÏNAT	NOM	CODI POUM	OBSERVACIONS
1	BRUGUERA 02A	Casa Nova del Mas Mundo	13	Annex 4 (POUM)
2	BRUGUERA 06	Casa Nova de Can Roig	48	Annex 4 (POUM)
3	BRUGUERA 10A	Casa Nova de Can Sarra o Casa Viñas	94	Annex 4 (POUM)
4	BRUGUERA 15A	Casa Fàbregas	130	Annex 4 (POUM)
5	BRUGUERA 17	Can Catrol	143	Annex 4 (POUM)
6	BRUGUERA 62A	Can Baldiri o Ca La Bruixa	301	Annex 4 (POUM)
7	BRUGUERA 67	Can Gingí	307	Annex 4 (POUM)
8	BRUGUERA 68	Cal Frutal	308	Annex 4 (POUM)
9	BRUGUERA 03A	Casa Nova del Mas Xifre	25	Annex 3 (POUM)
10	BRUGUERA 43A	Casa Delfin Turon	266	Annex 3 (POUM)
11	BRUGUERA 69A	Casa de Martí	311	Annex 3 (POUM)
12	BRUGUERA 69B	Casa d'Aguilar	309	Annex 3 (POUM)

2.- VEÏNAT DE CANTALLOPS:

NÚMERO CATÀLEG	VEÏNAT	NOM	CODI POUM	OBSERVACIONS
13	CANTALLOPS 02A	Can Menció	11	Annex 4 (POUM)
14	CANTALLOPS 10	Casa Nova d'en Ragolta	91	Annex 4 (POUM)
15	CANTALLOPS	Casa Nova de Rosa Regàs	126	Annex 4 (POUM)

3.- VEÏNAT DE CREU DE SERRA:

NÚMERO CATÀLEG	VEÏNAT	NOM	CODI POUM	OBSERVACIONS
16	CREU SERRA 02A	Can Segura	16	Annex 4 (POUM)
17	CREU SERRA 13	Can Nuix	121	Annex 4 (POUM)
18	CREU SERRA	Casa de Pujolar	41	Annex 4 (POUM)



4.- VEÏNAT DE GAIÀ:

NÚMERO CATÀLEG	VEÏNAT	NOM	CODI POUM	OBSERVACIONS
19	GAIÀ 07	Can Patró	66	Annex 4 (POUM)
20	GAIÀ 10A	Can Castelló	100	Annex 4 (POUM)
21	GAIÀ 14	El Canyet	122	Annex 4 (POUM)
22	GAIÀ 15A	Casa Nova Ventos	129	Annex 4 (POUM)
23	GAIÀ 18	Can Belluga	149	Annex 4 (POUM)
24 A	GAIÀ 23A	Les Casetes 1	107	Annex 4 (POUM)
24 B	GAIÀ 23B	Les Casetes 2	107	Annex 4 (POUM)
25	GAIÀ 25A	Casa Nova d'en Borra	183	Annex 4 (POUM)
26	GAIÀ 26	Can Rigau	189	Annex 4 (POUM)
27	GAIÀ 27	Can Marcó	194	Annex 4 (POUM)
28	GAIÀ	Mas Munyit o Can Peric de La Cassassa	199	Annex 4 (POUM)
29	GAIÀ 28A	Casa de les Rodes	203	Annex 3 (POUM)
30	GAIÀ 35	Can Cisterna	235	Annex 3 (POUM)

5.- VEÏNAT DE GANIX:

NÚMERO CATÀLEG	VEÏNAT	NOM	CODI POUM	OBSERVACIONS
31	GANIX 03	Casa Nova de Can Raurich	26	Annex 4 (POUM)
32	GANIX 10A	Casa Nova de Can Fonellerons	93	Annex 3 (POUM)
33	GANIX 13	Casa de Lluís Valle	318	Annex 4 (POUM)



PLA ESPECIAL - CATÀLEG DE MASIES I CASES RURALS,
I ALTRES CONSTRUCCIONS EN SÒL NO URBANITZABLE.
LLAGOSTERA.

Marta Soler Fitó
ARQUITECTE

6.- VEÏNAT DE LLOBATERA:

NÚMERO CATÀLEG	VEÏNAT	NOM	CODI POUM	OBSERVACIONS
34	LLOBATERA 08	Can Mercader	74	Annex 4 (POUM)
35	LLOBATERA 09A	Casa de Joaquim Masferrer	83	Annex 4 (POUM)
36	LLOBATERA 09B	Casa d'Albert Masferrer	88	Annex 4 (POUM)
37	LLOBATERA 30	Can Palet Ferrer Nou	155	Annex 4 (POUM)
38	LLOBATERA 31	Can Solà	214	Annex 4 (POUM)
39	LLOBATERA 32	Can Gómez	222	Annex 4 (POUM)
40	LLOBATERA 33	Can Berto	227	Annex 4 (POUM)
41	LLOBATERA	Casa Nova de Can Fuyanet	-	-

7.- VEÏNAT DE MATA:

NÚMERO CATÀLEG	VEÏNAT	NOM	CODI POUM	OBSERVACIONS
42	MATA 02	La Barrera	12	Annex 4 (POUM)
43	MATA 03	Can Ruiz	24	Annex 4 (POUM)
44	MATA 08	Casa Nova de Ca l'Artau	73	Annex 4 (POUM)
45	MATA 14	Casa de Theodorus Jansen	124	Annex 4 (POUM)
46	MATA 15	Casa de Jan Marcus Leonards	72	Annex 4 (POUM)
47	MATA 16	Casa de Jorge Estrada	82	Annex 4 (POUM)
48	MATA 17	Casa de Francisca Wunnink	85	Annex 4 (POUM)
49	MATA 07A	Casa Prats	61	Annex 3 (POUM)



PLA ESPECIAL - CATÀLEG DE MASIES I CASES RURALS,
I ALTRES CONSTRUCCIONS EN SÒL NO URBANITZABLE.
LLAGOSTERA.

Marta Soler Fitó
ARQUITECTE

8.- VEÏNAT DE PANEDES:

NÚMERO CATÀLEG	VEÏNAT	NOM	CODI POUM	OBSERVACIONS
50	PANEDES 03	Casa de Toledano	22	Annex 4 (POUM)
51	PANEDES 04	Casa d'Arturo	36	Annex 4 (POUM)
52	PANEDES 08	Casa de Francisco López	78	Annex 4 (POUM)
53	PANEDES 10	Casa de Jorge Casanova	67	Annex 4 (POUM)
54	PANEDES 11	El Castell	103	Annex 4 (POUM)
55	PANEDES 12	Casas de Teresa Colell	114	Annex 4 (POUM)
56	PANEDES 19	Can Raset	154	Annex 4 (POUM)
57	PANEDES 23	Casa de J. Costabella	177	Annex 4 (POUM)
58	PANEDES 24	Can Pijoan del Pla o Can Costabella	315	Annex 4 (POUM)
59	PANEDES 25	Casa de Miquel Llinàs	186	Annex 4 (POUM)
60	PANEDES 26	Casa de Miquel Gironés	190	Annex 4 (POUM)
61	PANEDES 34	Els Hostalets	233	Annex 4 (POUM)
62	PANEDES 37	Mas Llop	244	Annex 4 (POUM)
63	PANEDES 54	Casa Nova de Can Torres	289	Annex 4 (POUM)
64	PANEDES 57	Can Quintana	294	Annex 4 (POUM)
65	PANEDES 59	Can Virgili	298	Annex 4 (POUM)
66	PANEDES 60	Casa de Pilar Gutierrez	31	Annex 4 (POUM)
67	PANEDES 61	Casa de Maria Selis	141	Annex 4 (POUM)
68	PANEDES	Casa de Josep Gironés	209	Annex 3 (POUM)

9.- VEÏNAT DE POCAFARINA:

NÚMERO CATÀLEG	VEÏNAT	NOM	CODI POUM	OBSERVACIONS
69	POCAFARINA 01	Can Misèria	8	Annex 4 (POUM)
70	POCAFARINA 07	El Forn	68	Annex 4 (POUM)
71	POCAFARINA 08	Casa d'Antoni Navarro	10	Annex 4 (POUM)
72	POCAFARINA 09	Can Cantó	84	Annex 4 (POUM)



10.- VEÏNAT DE SANT LLORENÇ:

NÚMERO CATÀLEG	VEÏNAT	NOM	CODI POUM	OBSERVACIONS
73	ST. LLORENÇ 06	Can Sabater	51	Annex 4 (POUM)
74	ST. LLORENÇ 08A	Casa Nova de Can Bauler de Dalt	75	Annex 4 (POUM)
75	ST. LLORENÇ 20	Can Feliu	160	Annex 4 (POUM)
76	ST. LLORENÇ 23	Can Viadiu	172	Annex 4 (POUM)
77	ST. LLORENÇ 24	Cal Feixinaire	176	Annex 4 (POUM)
78	ST. LLORENÇ 24A	La Rajoleria	179	Annex 4 (POUM)
79	ST. LLORENÇ 41	Casa de Jorge Sanchez	258	Annex 4 (POUM)
80	ST. LLORENÇ 42	Can Roig	263	Annex 4 (POUM)
81	ST. LLORENÇ 43	Casa Nova de Roig	264	Annex 4 (POUM)
82	ST. LLORENÇ 44	Casa de X. Miquel	249	Annex 4 (POUM)
83	ST. LLORENÇ 45	Casa de Josep Vall-Llosera	257	Annex 4 (POUM)
84	ST. LLORENÇ 48	Casa d'Angelina Ribó (Can Cristus)	33	Annex 4 (POUM)
85	ST. LLORENÇ 49	Casa de Joan Roquer	140	Annex 4 (POUM)
86	ST. LLORENÇ 05	Casa Nova de Ca L'Estrach	45	Annex 3 (POUM)
87	ST. LLORENÇ	Casa Nova de Can Domenech	-	-
88	ST. LLORENÇ	Casa de Paul Ruscheinsky	-	-
89	ST. LLORENÇ	Casa de Hans Visser	-	-
90	ST. LLORENÇ	Casa de Mildred Hofstra	-	-



**PLA ESPECIAL - CATÀLEG DE MASIES I CASES RURALS,
I ALTRES CONSTRUCCIONS EN SÒL NO URBANITZABLE.
LLAGOSTERA.**

Marta Soler Fitó
ARQUITECTE

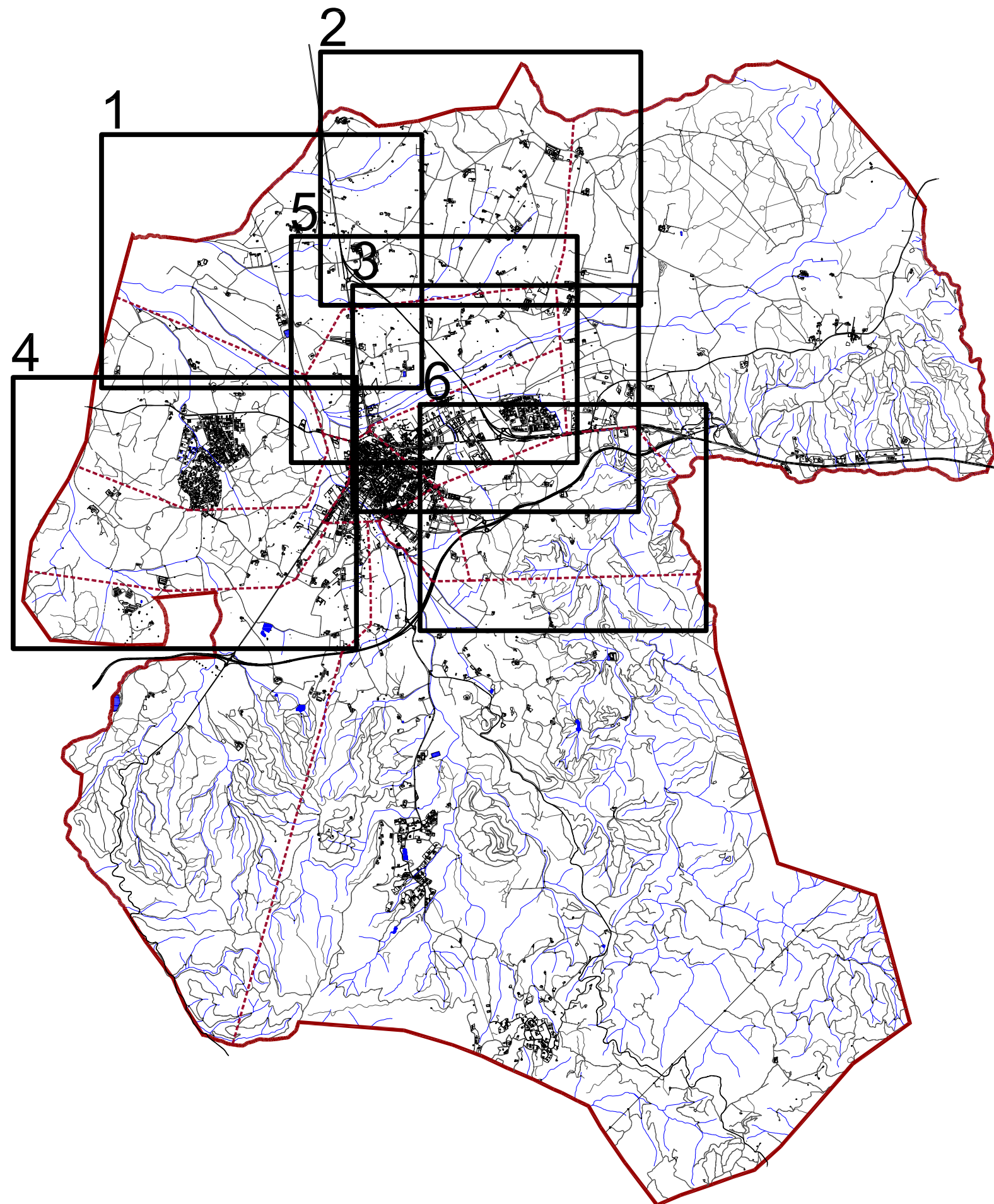
VEÏNAT DE BRUGUERA. 1 i 2.

VEÏNAT DE CANTALLOPS. 3.

VEÏNAT DE CREU DE LA SERRA. 4.

VEÏNAT DE GAIÀ. 5.

VEÏNAT DE GANIX. 6.



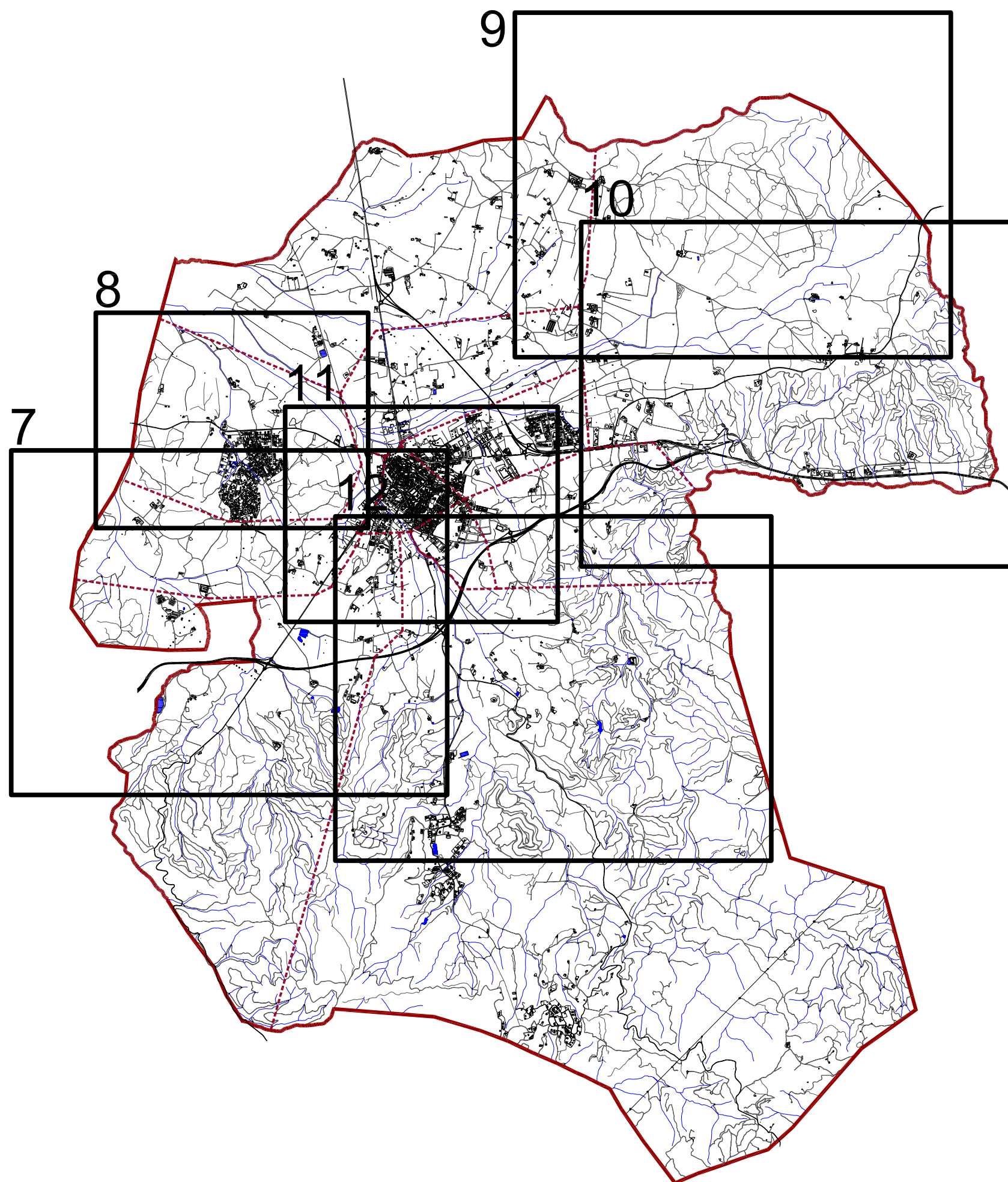
VEÏNAT DE LLOBATERA. 7.

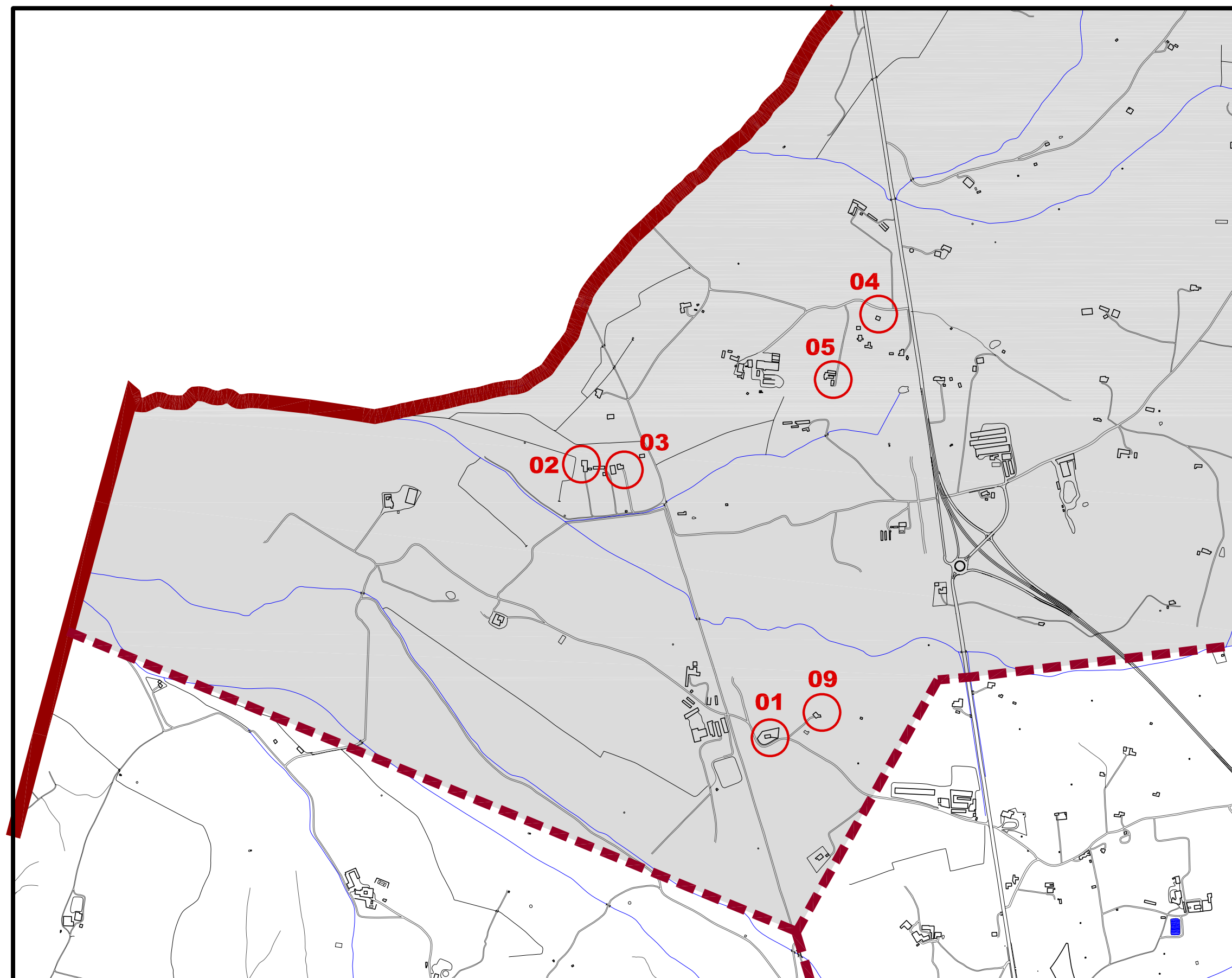
VEÏNAT DE MATA. 8.

VEÏNAT PANEDES. 9 i 10.

VEÏNAT DE POCAFARINA. 11.

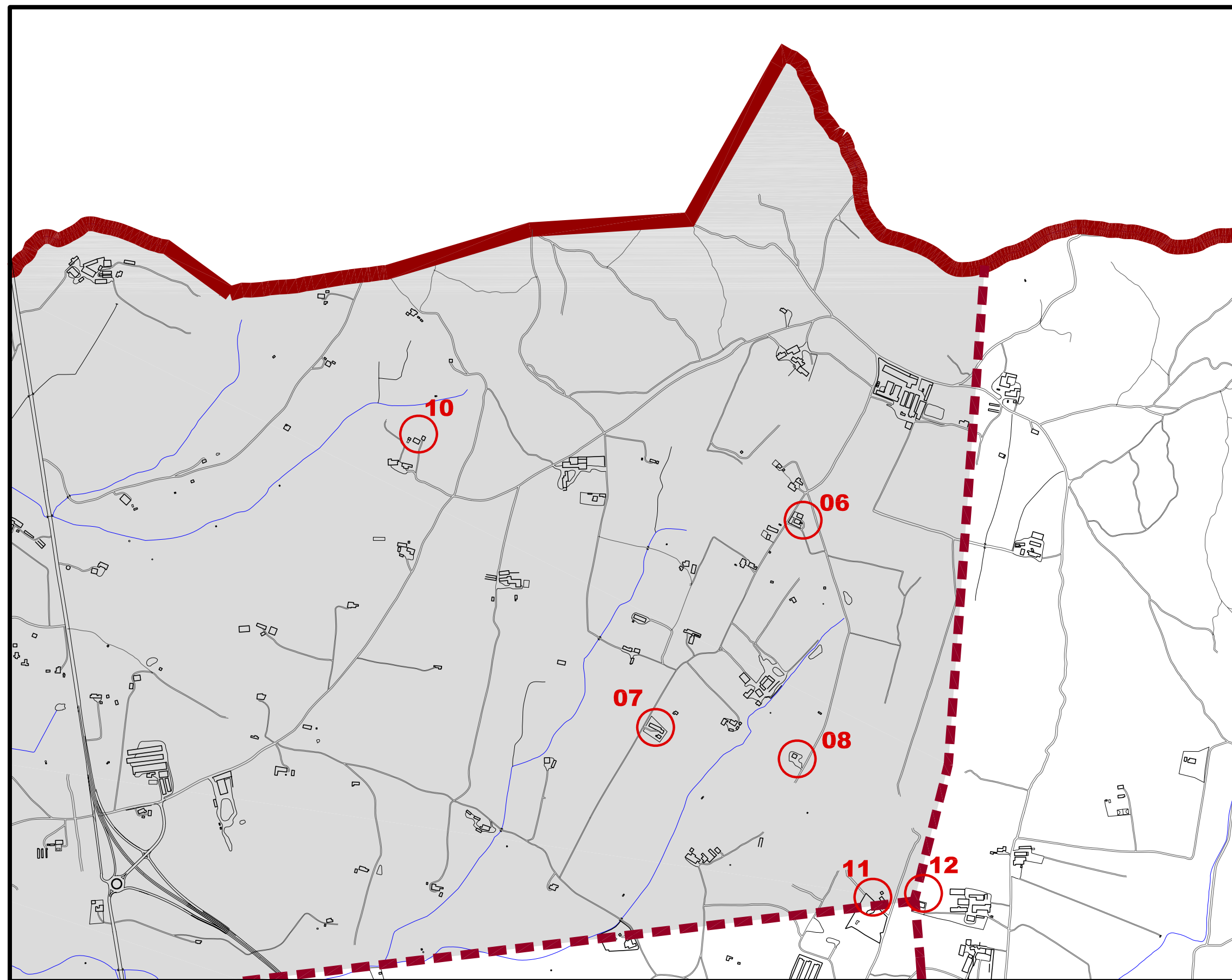
VEÏNAT DE SANT LLORENÇ. 12.





ÍNDIX D'HABITATGES

- 01. Casa Nova del Mas Mundo
- 02. Casa Nova de Can Roig
- 03. Casa Nova de Can Serra
o Casa Viñas
- 04. Casa de Fàbregas
- 05. Can Catrol
- 09. Casa Nova del Mas Xifre



ÍNDEX D'HABITATGES

- 06. Can Baldiri
o Ca la Bruixa
- 07. Can Gingí
- 08. Cal Frutal
- 10. Casa Delfin Turon
- 11. Casa de Martí
- 12. Casa d'Aguilar

VEÏNAT DE BRUGUERA 02A	CASA NOVA DEL MAS MUNDO	1
------------------------	--------------------------------	----------

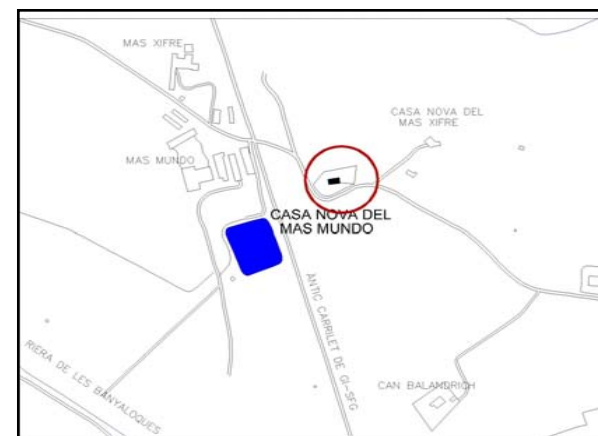
CODI AJUNTAMENT (POUM):	13
SUPERFÍCIE:	7,4353 Ha
QUALIFICACIÓ DEL SÓL:	Reserva Forestal. RF



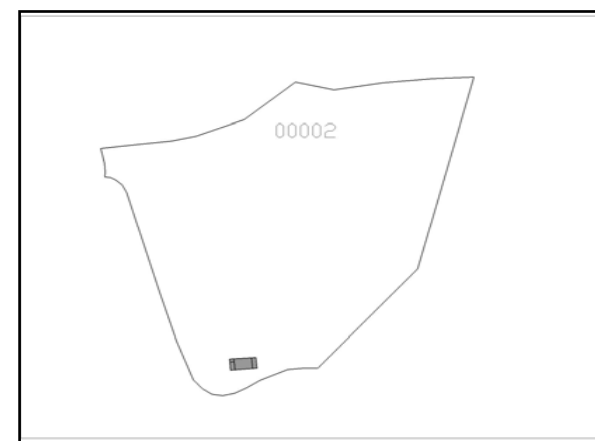
REF. CADASTRAL	REF. RÚSTICA
	17096A00900002

LOCALITZACIÓ	
POLÍGON	9
PARCEL·LA	2

COORDENADES U.T.M.	X: 490366 Y: 4632265
--------------------	-------------------------



PLÀNOL TOPOGRÀFIC



PLÀNOL CADASTRAL



FOTOGRAFIA 1



FOTOGRAFIA 2

VEÏNAT DE BRUGUERA 06	CASA NOVA DE CAN ROIG	2
-----------------------	------------------------------	----------

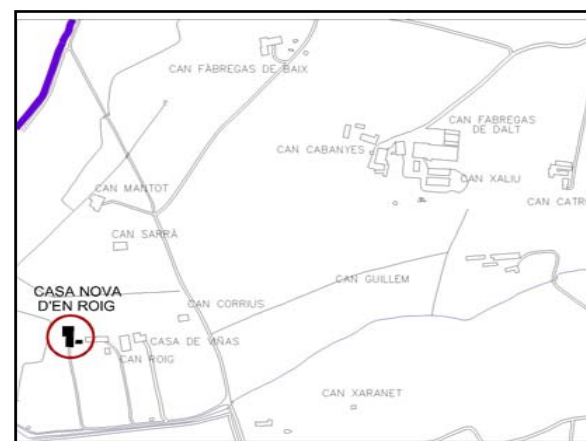
CODI AJUNTAMENT (POUM):	48
SUPERFÍCIE:	2,7355 Ha
QUALIFICACIÓ DEL SÓL:	Paisatge Fluvial. PF



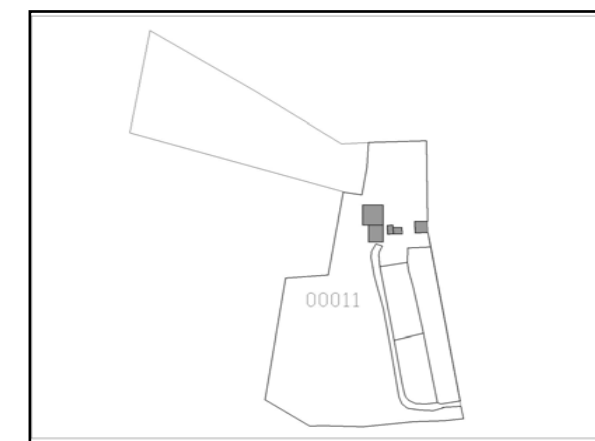
REF. CADASTRAL	REF. RÚSTICA
	17096A01000011

LOCALITZACIÓ	
POLÍGON	10
PARCEL·LA	11

COORDENADES U.T.M.	X: 489860 Y: 4633000
--------------------	-------------------------



PLÀNOL TOPOGRÀFIC



PLÀNOL CADASTRAL



FOTOGRAFIA 1



FOTOGRAFIA 2

VEÏNAT DE BRUGUERA 10A	CASA NOVA DE CAN SARRA O CASA VIÑAS	3
------------------------	--	----------

CODI AJUNTAMENT (POUM):	94
SUPERFÍCIE:	0,8581 Ha
QUALIFICACIÓ DEL SÓL:	Reserva Forestal. RF



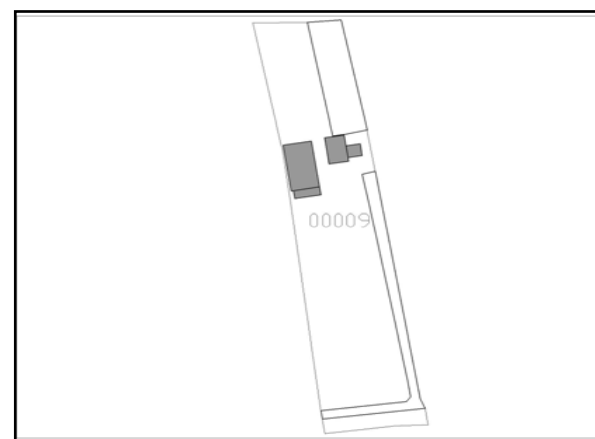
REF. CADASTRAL	REF. RÚSTICA
	17096A0100009

LOCALITZACIÓ	
POLÍGON	10
PARCEL·LA	9

COORDENADES U.T.M.	X: 489954 Y: 462990
--------------------	------------------------



PLÀNOL TOPOGRÀFIC



PLÀNOL CADASTRAL



FOTOGRAFIA 1



FOTOGRAFIA 2

VEÏNAT DE BRUGUERA 15A	CASA DE FÀBREGAS	4
------------------------	-------------------------	----------

CODI AJUNTAMENT (POUM):	130
SUPERFÍCIE:	0,5033 Ha
QUALIFICACIÓ DEL SÓL:	Reserva Forestal. RF



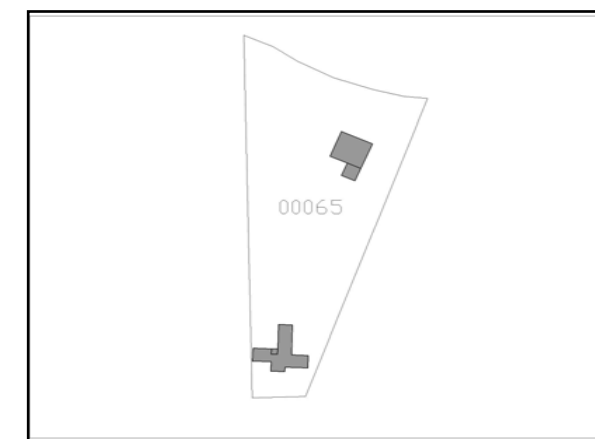
REF. CADASTRAL	REF. RÚSTICA
	17096A00100065

LOCALITZACIÓ	
POLÍGON	1
PARCEL·LA	65

COORDENADES U.T.M.	X: 490650 Y: 4633382
--------------------	-------------------------



PLÀNOL TOPOGRÀFIC



PLÀNOL CADASTRAL



FOTOGRAFIA 1



FOTOGRAFIA 2

VEÏNAT DE BRUGUERA 17	CAN CATROL	5
-----------------------	-------------------	----------

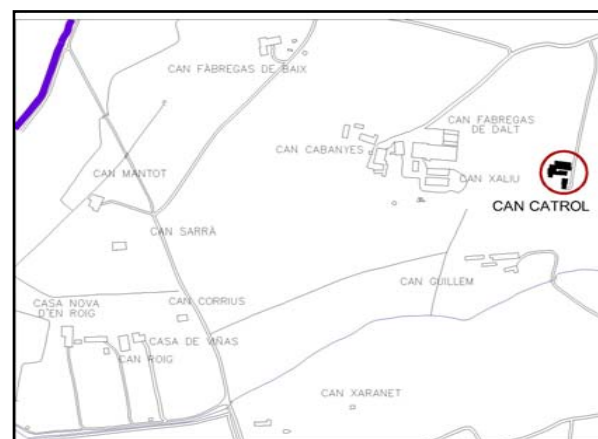
CODI AJUNTAMENT (POUM):	143
SUPERFÍCIE:	0,8581 Ha
QUALIFICACIÓ DEL SÓL:	Rústica Agrícola. RA



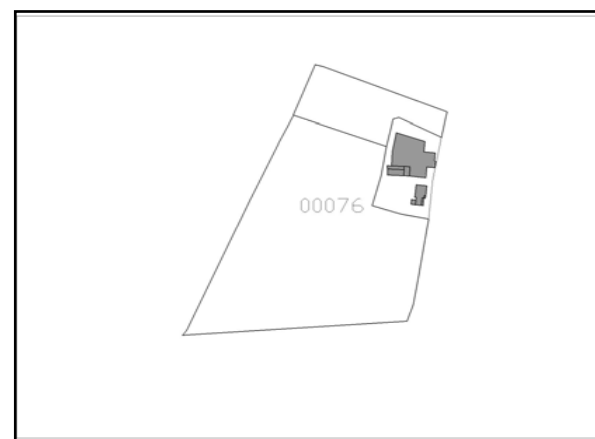
REF. CADASTRAL	REF. RÚSTICA
	17096A00100076

LOCALITZACIÓ	
POLÍGON PARCEL·LA	1 76

COORDENADES U.T.M.	X: 490532 Y: 4633244
--------------------	-------------------------



PLÀNOL TOPOGRÀFIC



PLÀNOL CADASTRAL



FOTOGRAFIA 1



FOTOGRAFIA 2

VEÏNAT DE BRUGUERA 62A	CAN BALDIRI O CA LA BRUIXA	6
------------------------	-----------------------------------	----------

CODI AJUNTAMENT (POUM):	301
SUPERFÍCIE:	0,1973 Ha
QUALIFICACIÓ DEL SÓL:	Rústica Agrícola. RA



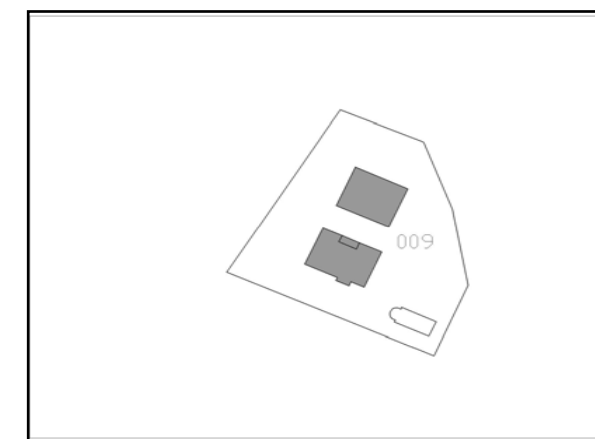
REF. CADASTRAL	REF. RÚSTICA
	001300900DG93C

LOCALITZACIÓ	
POLÍGON PARCEL·LA	2 9

COORDENADES U.T.M.	X: 492745 Y: 4633724
--------------------	-------------------------



PLÀNOL TOPOGRÀFIC



PLÀNOL CADASTRAL



FOTOGRAFIA 1



FOTOGRAFIA 2

VEÏNAT DE BRUGUERA 67	CAN GINGÍ	7
-----------------------	------------------	----------

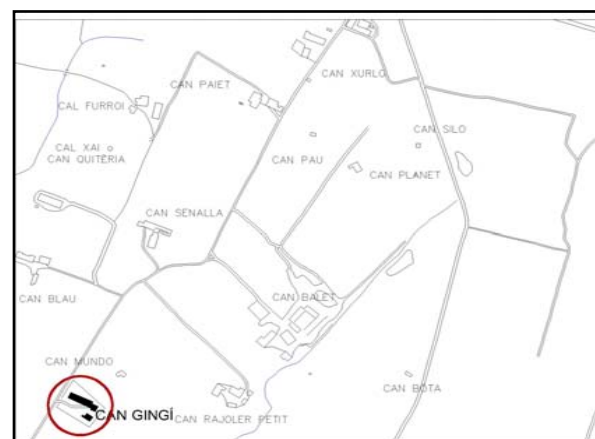
CODI AJUNTAMENT (POUM):	307
SUPERFÍCIE:	1,9347 Ha
QUALIFICACIÓ DEL SÓL:	Rústica Agrícola. RA



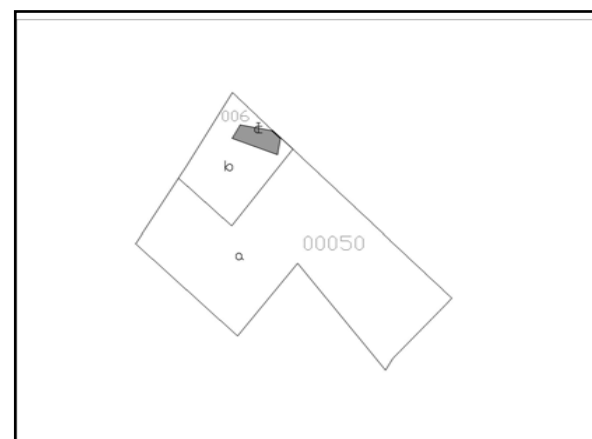
REF. CADASTRAL	REF. RÚSTICA
	17096A00200050

LOCALITZACIÓ	
POLÍGON PARCEL·LA	2 50

COORDENADES U.T.M.	X: 492354 Y: 4633155
--------------------	-------------------------



PLÀNOL TOPOGRÀFIC



PLÀNOL CADASTRAL



FOTOGRAFIA 1



FOTOGRAFIA 2

VEÏNAT DE BRUGUERA 68	CAL FRUTAL	8
-----------------------	-------------------	----------

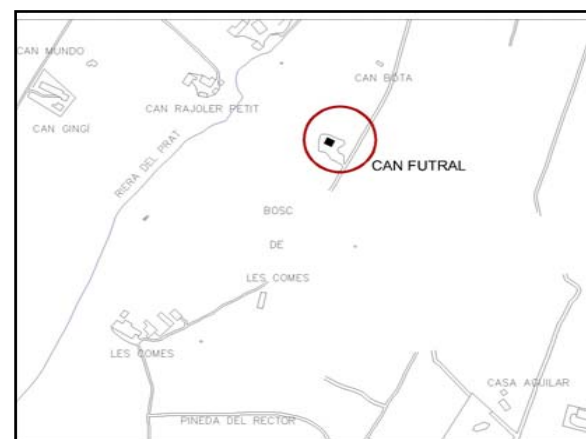
CODI AJUNTAMENT (POUM):	308
SUPERFÍCIE:	0,2293 Ha
QUALIFICACIÓ DEL SÓL:	Paisatge Fluvial. PF



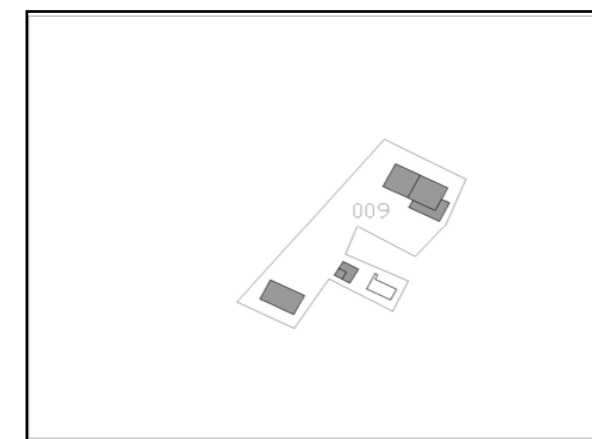
REF. CADASTRAL	REF. RÚSTICA
	001800900DG93C

LOCALITZACIÓ	
POLÍGON PARCEL·LA	2 9

COORDENADES U.T.M.	X: 492728 Y: 4633078
--------------------	-------------------------



PLÀNOL TOPOGRÀFIC



PLÀNOL CADASTRAL



FOTOGRAFIA 1



FOTOGRAFIA 2

VEÏNAT DE BRUGUERA 03A	CASA NOVA DEL MAS XIFRE	9
------------------------	--------------------------------	----------

CODI AJUNTAMENT (POUM):	25
SUPERFÍCIE:	1,9678 Ha
QUALIFICACIÓ DEL SÓL:	Reserva Forestal. RF



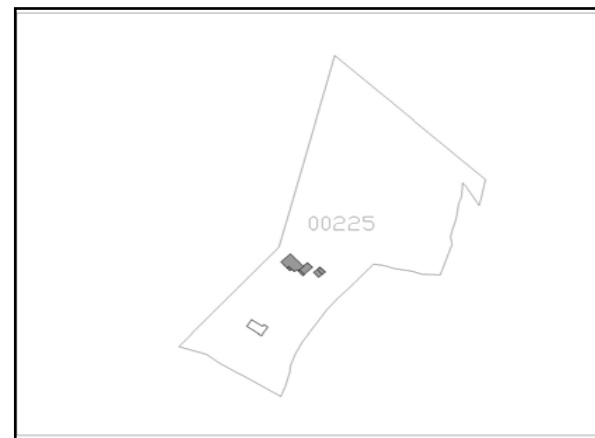
REF. CADASTRAL	REF. RÚSTICA
	17096A00900225

LOCALITZACIÓ	
POLÍGON PARCEL·LA	9 225

COORDENADES U.T.M.	X: 490492 Y: 4632321
--------------------	-------------------------



PLÀNOL TOPOGRÀFIC



PLÀNOL CADASTRAL



FOTOGRAFIA 1



FOTOGRAFIA 2

VEÏNAT DE BRUGUERA 43A	CASA DELFIN TURON	10
------------------------	--------------------------	-----------

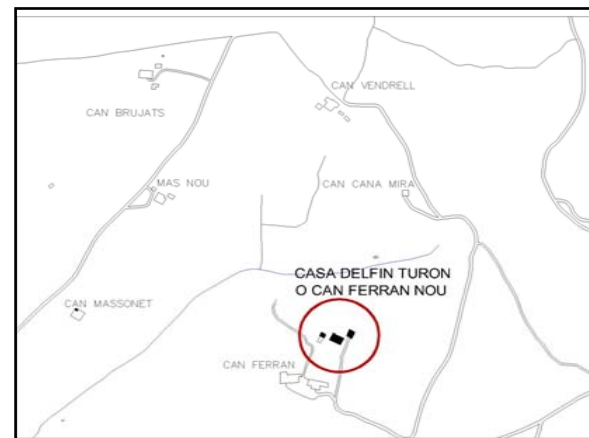
CODI AJUNTAMENT (POUM):	266
SUPERFÍCIE:	1,4124 Ha
QUALIFICACIÓ DEL SÓL:	Rústica Sgrícola. RA



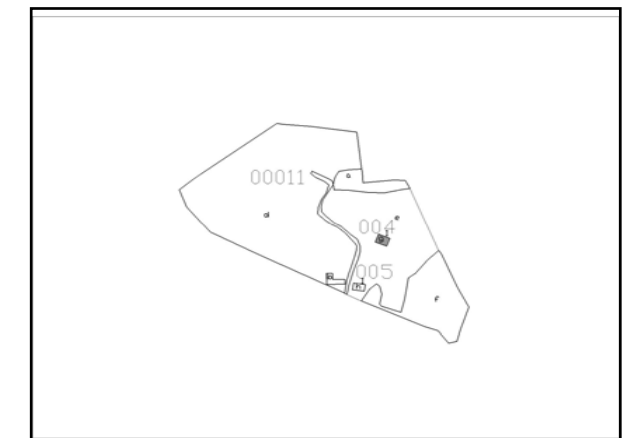
REF. CADASTRAL	REF. RÚSTICA
	17096A00100140

LOCALITZACIÓ	
POLÍGON PARCEL·LA	1 140

COORDENADES U.T.M.	X: 491710 Y: 4633930
--------------------	-------------------------



PLÀNOL TOPOGRÀFIC



PLÀNOL CADASTRAL



FOTOGRAFIA 1



FOTOGRAFIA 2

VEÏNAT DE BRUGUERA 69A	CASA DE MARTÍ	11
------------------------	----------------------	-----------

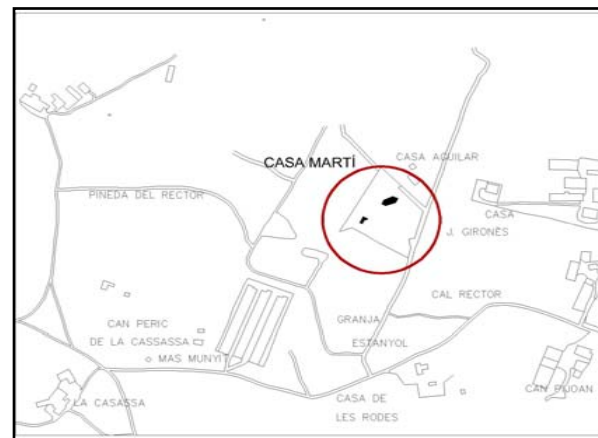
CODI AJUNTAMENT (POUM):	311
SUPERFÍCIE:	2,8983 Ha
QUALIFICACIÓ DEL SÓL:	Reserva Forestal. RF



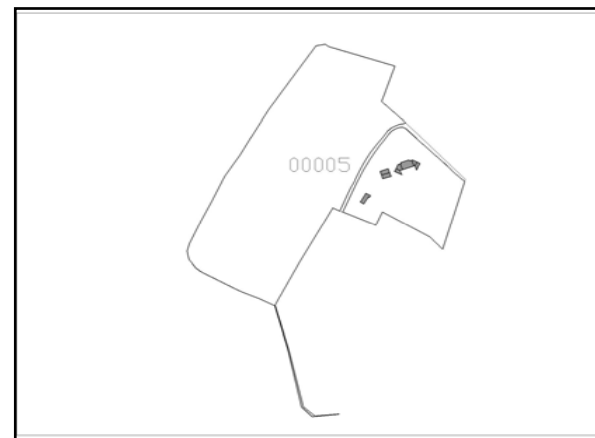
REF. CADASTRAL	REF. RÚSTICA
	17096A00800005

LOCALITZACIÓ	
POLÍGON	8
PARCEL·LA	5

COORDENADES U.T.M.	X: 492943 Y: 4632653
--------------------	-------------------------



PLÀNOL TOPOGRÀFIC



PLÀNOL CADASTRAL



FOTOGRAFIA 1



FOTOGRAFIA 2

VEÏNAT DE BRUGUERA 69B	CASA D'AGUILAR	12
------------------------	-----------------------	-----------

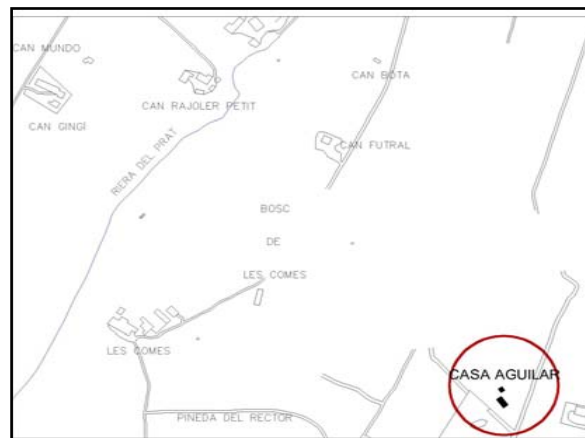
CODI AJUNTAMENT (POUM):	309
SUPERFÍCIE:	1,1304 Ha
QUALIFICACIÓ DEL SÓL:	Reserva Forestal. RF.



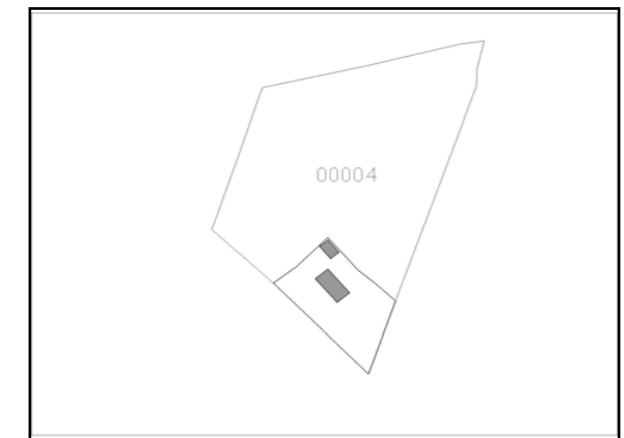
REF. CADASTRAL	REF. RÚSTICA
	17096A00800004

LOCALITZACIÓ	
POLÍGON	8
PARCEL·LA	4

COORDENADES U.T.M.	X: 492974 Y: 4632695
--------------------	-------------------------



PLÀNOL TOPOGRÀFIC



PLÀNOL CADASTRAL



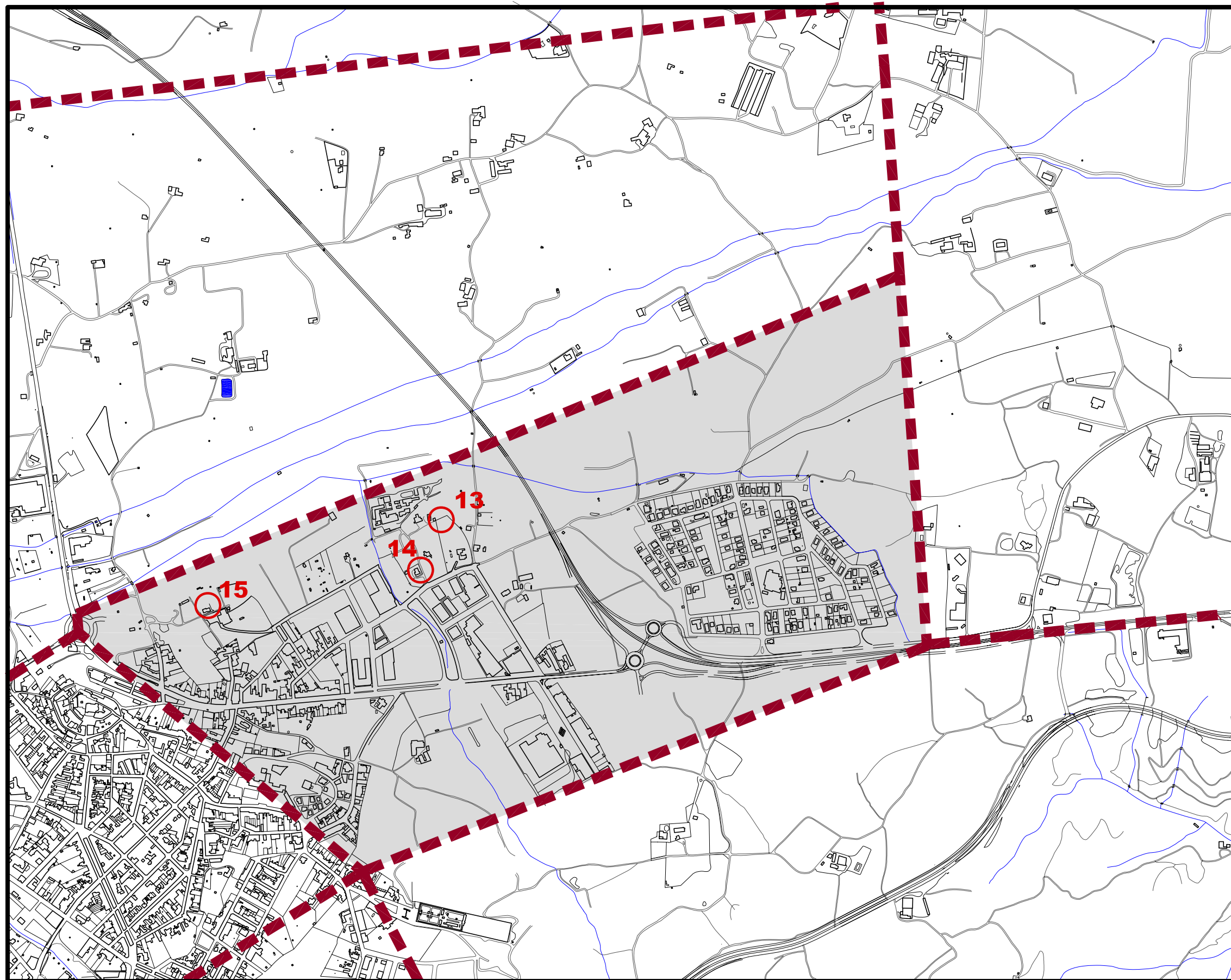
FOTOGRAFIA 1



FOTOGRAFIA 2

ÍNDEX D'HABITATGES

- 13. Can Menció
- 14. Casa Nova d'en Ragolta
- 15. Casa de Rosa Regàs



VEÏNAT DE CANTALLOPS 02A	CAN MENCIO	13
--------------------------	-------------------	-----------

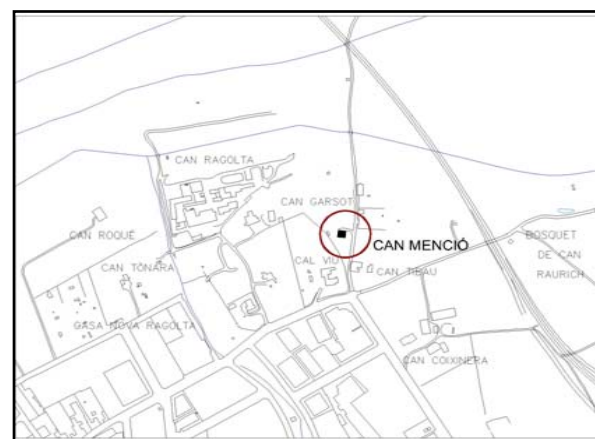
CODI AJUNTAMENT (POUM):	11
SUPERFÍCIE:	0,6119 Ha
QUALIFICACIÓ DEL SÓL:	Paisatge Fluvial. PF.



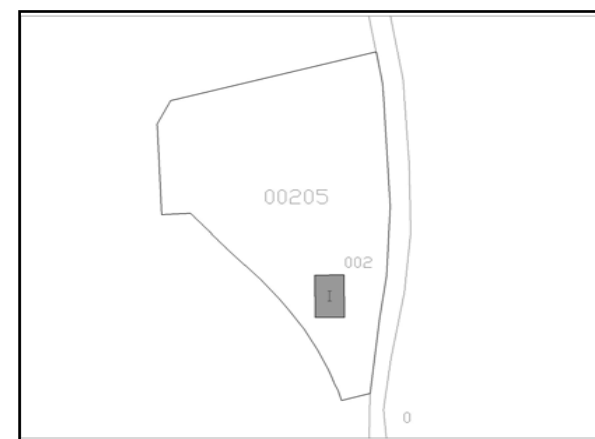
REF. CADASTRAL	REF. RÚSTICA
	17096A00900205

LOCALITZACIÓ	
POLÍGON PARCEL·LA	9 205

COORDENADES U.T.M.	X: 492064 Y: 4631399
--------------------	-------------------------



PLÀNOL TOPOGRÀFIC



PLÀNOL CADASTRAL



FOTOGRAFIA 1



FOTOGRAFIA 2

VEÏNAT DE CANTALLOPS 10	CASA NOVA D'EN RAGOLTA	14
-------------------------	-------------------------------	-----------

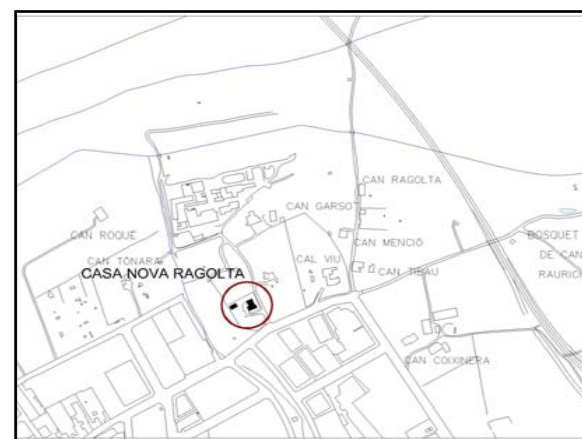
CODI AJUNTAMENT (POUM):	91
SUPERFÍCIE:	0,2137 Ha
QUALIFICACIÓ DEL SÓL:	Paisatge Fluvial. PF.



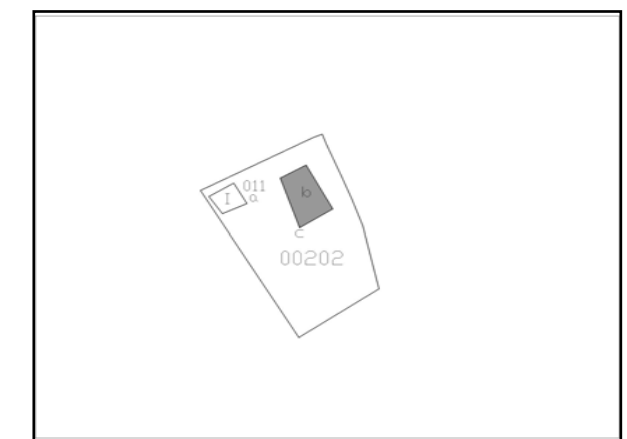
REF. CADASTRAL	REF. RÚSTICA
	17096A00900202

LOCALITZACIÓ	
POLÍGON PARCEL·LA	9 202

COORDENADES U.T.M.	X: 491940 Y: 4631294
--------------------	-------------------------



PLÀNOL TOPOGRÀFIC



PLÀNOL CADASTRAL



FOTOGRAFIA 1



FOTOGRAFIA 2

VEÏNAT DE
CANTALLOPS

CASA NOVA DE ROSA REGÀS

15

CODI AJUNTAMENT (POUM):

126

SUPERFÍCIE:

0,015 Ha

QUALIFICACIÓ DEL SÓL:

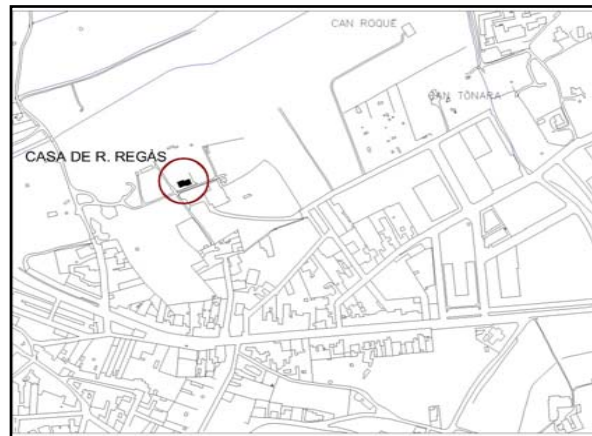
Paisatge FLuvial. PF.



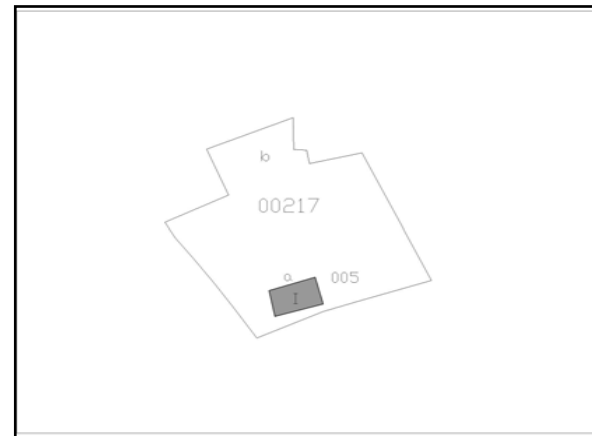
REF. CADASTRAL	REF. RÚSTICA
	001200500DG93A

LOCALITZACIÓ	
POLÍGON	9
PARCEL·LA	5

COORDENADES U.T.M.	X: 491428
	Y: 4631201



PLÀNOL TOPOGRÀFIC



PLÀNOL CADASTRAL



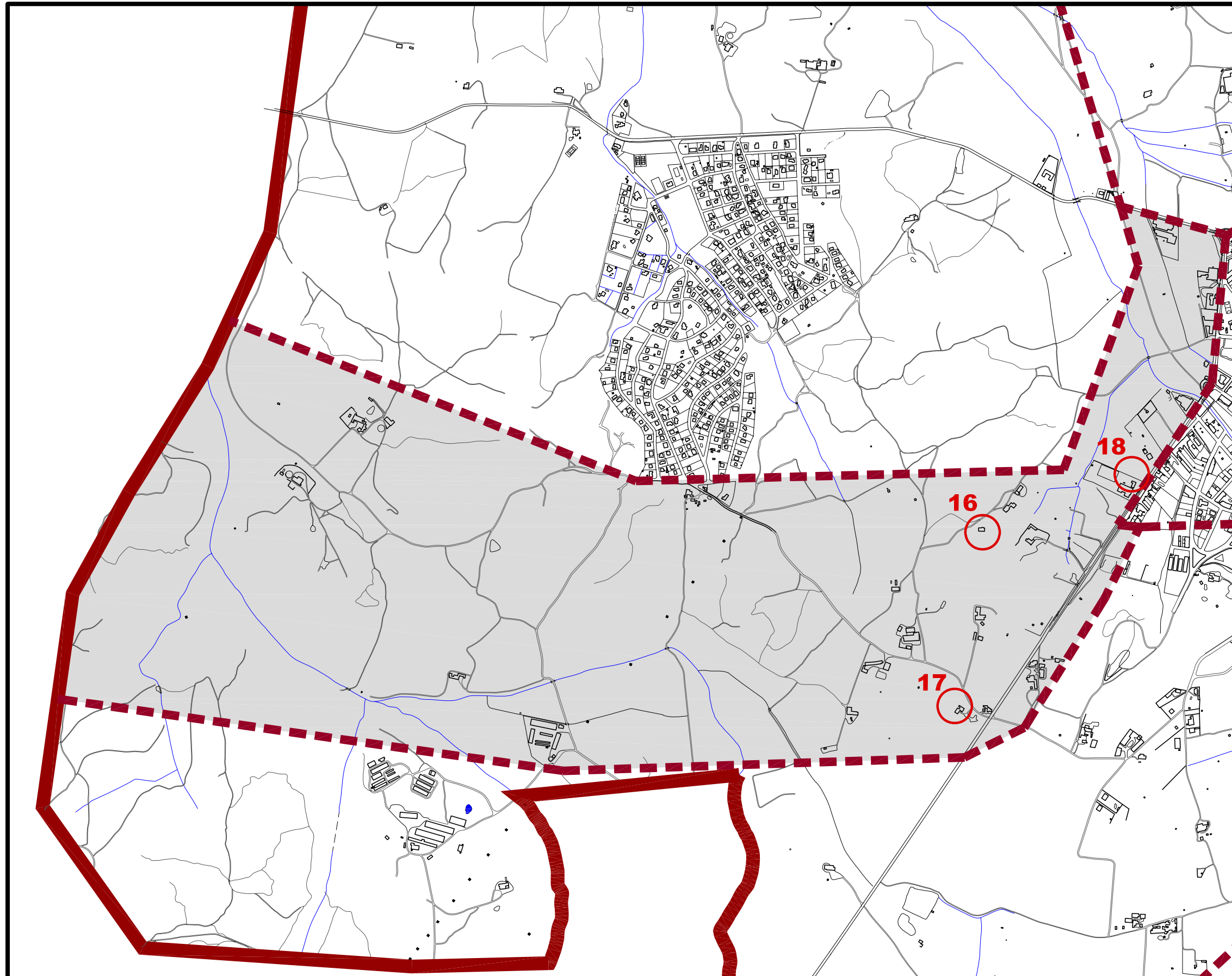
FOTOGRAFIA 1



FOTOGRAFIA 2

ÍNDEX D'HABITATGES

- 16. Can Segura
- 17. Can Nuix
- 18. Casa de Pujolar



VEÏNAT DE CREU DE SERRA 02A	CAN SEGURA	16
CODI AJUNTAMENT (POUM):	16	
SUPERFÍCIE:	1,876 Ha	
QUALIFICACIÓ DEL SÓL:	Reserva Forestal. RF.	



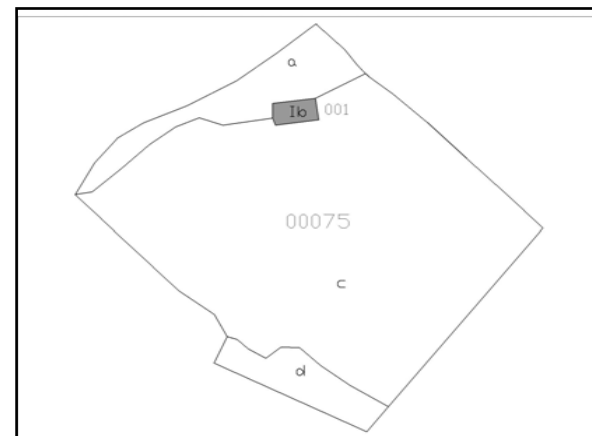
REF. CADASTRAL	REF. RÚSTICA
	17096A01100075

LOCALITZACIÓ	
POLÍGON	11
PARCEL·LA	75

COORDENADES U.T.M.	X: 490214 Y: 4630171
-----------------------	-------------------------



PLÀNOL TOPOGRÀFIC



PLÀNOL CADASTRAL



FOTOGRAFIA 1



FOTOGRAFIA 2

VEÏNAT DE CREU DE SERRA 13	CAN NUIX	17
CODI AJUNTAMENT (POUM):	121	
SUPERFÍCIE:	1,4941 Ha	
QUALIFICACIÓ DEL SÓL:	Paisatge Fluvial. PF.	



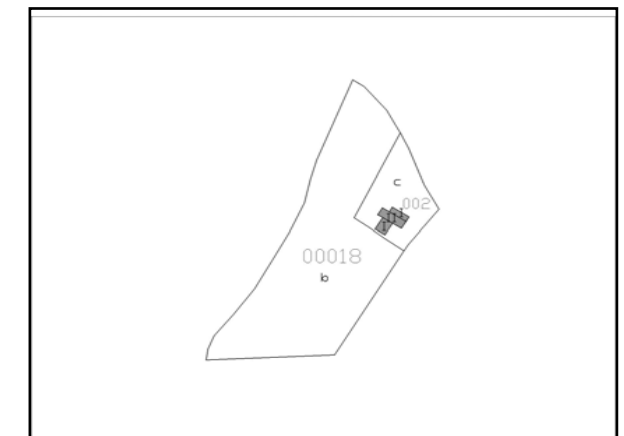
REF. CADASTRAL	REF. RÚSTICA
	17096A00600018

LOCALITZACIÓ	
POLÍGON	6
PARCEL·LA	18

COORDENADES U.T.M.	X: 490157 Y: 4629646
-----------------------	-------------------------



PLÀNOL TOPOGRÀFIC



PLÀNOL CADASTRAL



FOTOGRAFIA 1



FOTOGRAFIA 2

VEÏNAT DE CREU DE SERRA	CASA DE PUJOLAR	18
----------------------------	------------------------	-----------

CODI AJUNTAMENT (POUM):	41
SUPERFÍCIE:	0,1235 Ha
QUALIFICACIÓ DEL SÓL:	Paisatge FLuvial. PF.



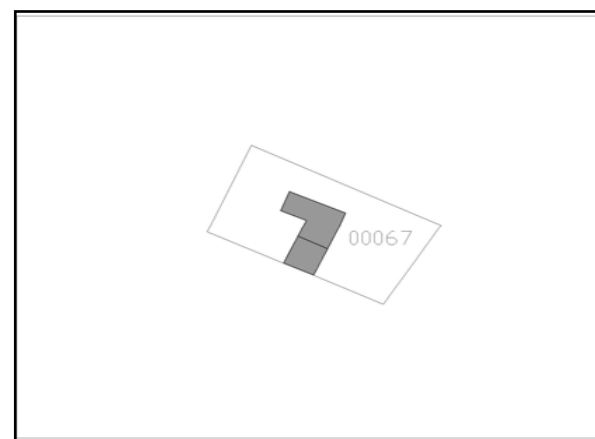
REF. CADASTRAL	REF. RÚSTICA
	17096A01100067

LOCALITZACIÓ	
POLÍGON	11
PARCEL·LA	67

COORDENADES U.T.M.	X: 490661 Y: 4630342
--------------------	-------------------------



PLÀNOL TOPOGRÀFIC



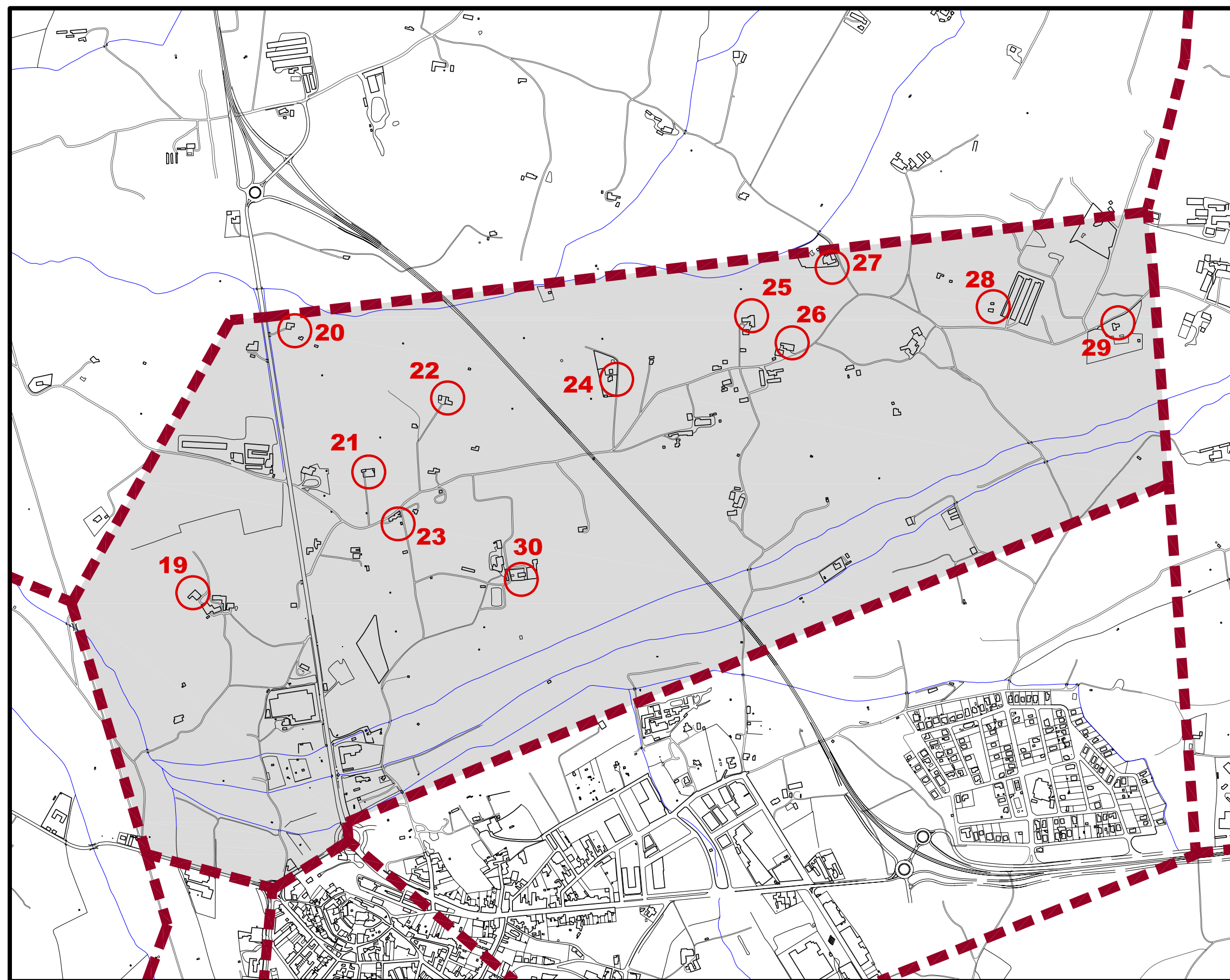
PLÀNOL CADASTRAL



FOTOGRAFIA 1



FOTOGRAFIA 2



ÍNDEX D'HABITATGES

- 19. Can Patró
- 20. Can Castelló
- 21. El Canyet
- 22. Casa Nova Ventós
- 23. Can Belluga
- 24. Les Casetes
- 25. Casa Nova d'en Borra
- 26. Can Rigau
- 27. Can Marcó
- 28. Mas Munyit o
Can Peric de la Cassassa
- 29. Casa de les Rodes
- 30. Can Cisterna

VEÏNAT DE GAIÀ 07	CAN PATRÓ	19
----------------------	------------------	-----------

CODI AJUNTAMENT (POUM):	66
SUPERFÍCIE:	3,4226 Ha
QUALIFICACIÓ DEL SÓL:	Rústica Agrícola. RA



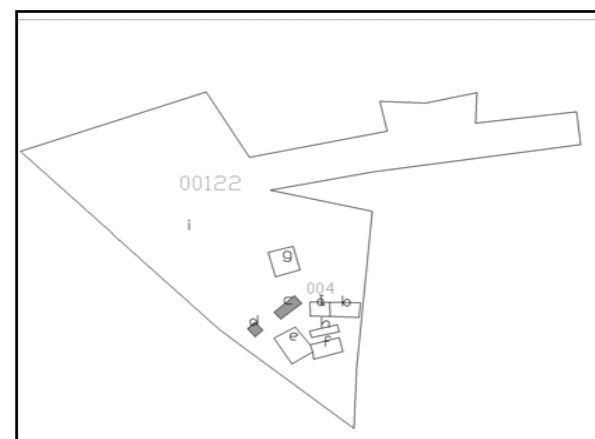
REF. CADASTRAL	REF. RÚSTICA
	17096A00900122

LOCALITZACIÓ	
POLÍGON PARCEL·LA	9 122

COORDENADES U.T.M.	X: 490778 Y: 4631724
--------------------	-------------------------




PLÀNOL TOPOGRÀFIC



PLÀNOL CADASTRAL

VEÏNAT DE GAIÀ 10A	CAN CASTELLÓ	20
-----------------------	---------------------	-----------

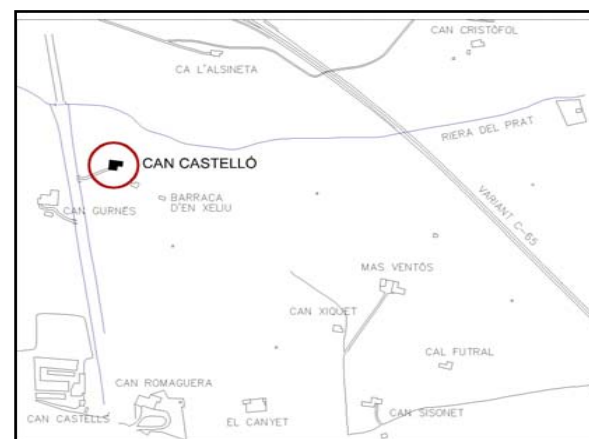
CODI AJUNTAMENT (POUM):	100
SUPERFÍCIE:	0,9785 Ha
QUALIFICACIÓ DEL SÓL:	Paisatge Fluvial. PF



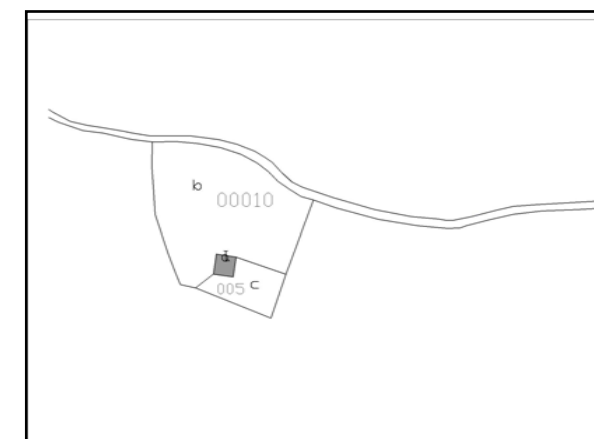
REF. CADASTRAL	REF. RÚSTICA
	17096A00900010

LOCALITZACIÓ	
POLÍGON PARCEL·LA	9 10

COORDENADES U.T.M.	X: 490972 Y: 4632399
--------------------	-------------------------



PLÀNOL TOPOGRÀFIC



PLÀNOL CADASTRAL



FOTOGRAFIA 1



FOTOGRAFIA 2



FOTOGRAFIA 1



FOTOGRAFIA 2

VEÏNAT DE GAIÀ 14	EL CANYET	21
----------------------	------------------	-----------

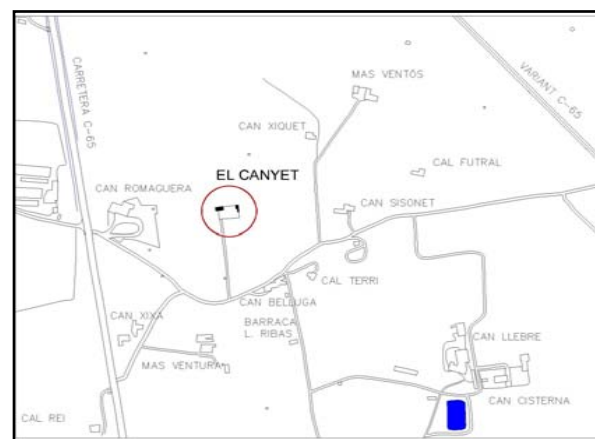
CODI AJUNTAMENT (POUM):	122
SUPERFÍCIE:	1,4567 Ha
QUALIFICACIÓ DEL SÓL:	Rústica Agrícola. RA



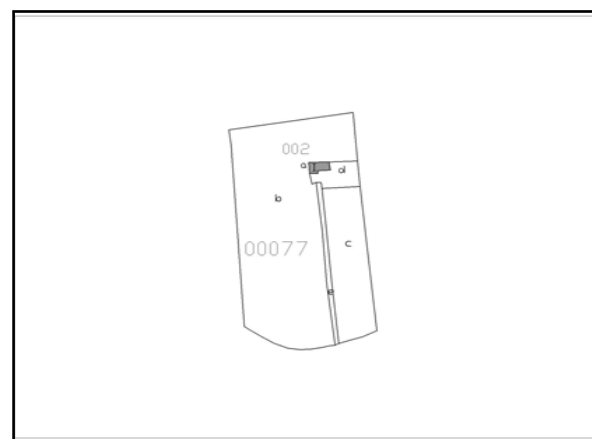
REF. CADASTRAL	REF. RÚSTICA
	17096A00900077

LOCALITZACIÓ	
POLÍGON	9
PARCEL·LA	77

COORDENADES U.T.M.	X: 491176 Y: 4632047
--------------------	-------------------------



PLÀNOL TOPOGRÀFIC



PLÀNOL CADASTRAL

VEÏNAT DE GAIÀ 15A	CASA NOVA VENTOS	22
-----------------------	-------------------------	-----------

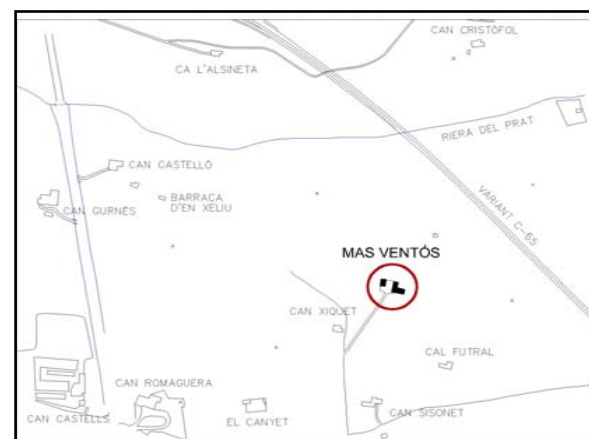
CODI AJUNTAMENT (POUM):	129
SUPERFÍCIE:	1,8059 Ha
QUALIFICACIÓ DEL SÓL:	Rústica Agrícola. RA



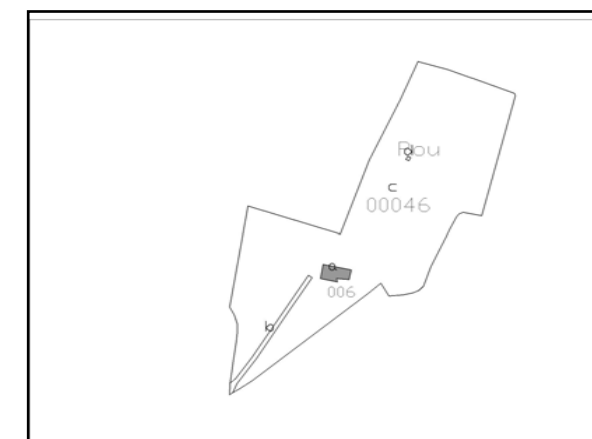
REF. CADASTRAL	REF. RÚSTICA
	17096A00900046

LOCALITZACIÓ	
POLÍGON	9
PARCEL·LA	46

COORDENADES U.T.M.	X: 491352 Y: 4632217
--------------------	-------------------------



PLÀNOL TOPOGRÀFIC



PLÀNOL CADASTRAL



FOTOGRAFIA 1



FOTOGRAFIA 2




FOTOGRAFIA 1



FOTOGRAFIA 2

VEÏNAT DE GAIÀ 18	CAN BELLUGA	23
----------------------	--------------------	-----------

CODI AJUNTAMENT (POUM):	149
SUPERFÍCIE:	0,9637 Ha
QUALIFICACIÓ DEL SÓL:	Rústica Agrícola. R.A



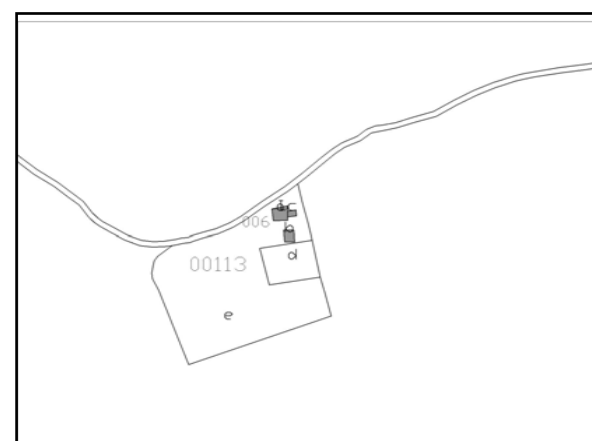
REF. CADASTRAL	REF. RÚSTICA
	17096A00900113

LOCALITZACIÓ	
POLÍGON	9
PARCEL·LA	113

COORDENADES U.T.M.	X: 491236 Y: 4631938
--------------------	-------------------------



PLÀNOL TOPOGRÀFIC



PLÀNOL CADASTRAL

VEÏNAT DE GAIÀ 23A	LES CASETES 1	24A
-----------------------	----------------------	------------

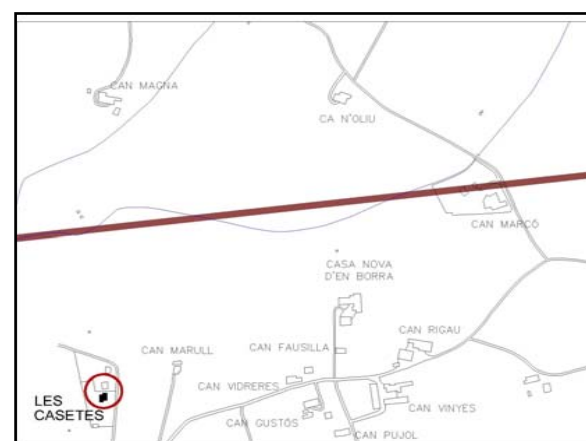
CODI AJUNTAMENT (POUM):	107
SUPERFÍCIE:	0,0568 Ha
QUALIFICACIÓ DEL SÓL:	Rústica Agrícola. RA



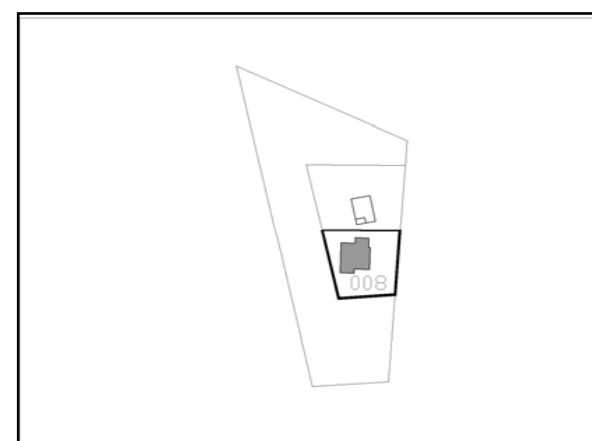
REF. CADASTRAL	REF. RÚSTICA
	000200800DG93A

LOCALITZACIÓ	
POLÍGON	9
PARCEL·LA	8

COORDENADES U.T.M.	X: 491754 Y: 4632272
--------------------	-------------------------



PLÀNOL TOPOGRÀFIC



PLÀNOL CADASTRAL



FOTOGRAFIA 1



FOTOGRAFIA 2



FOTOGRAFIA 1



FOTOGRAFIA 2

VEÏNAT DE GAIÀ 23B	LES CASETES 2	24B
-----------------------	----------------------	------------

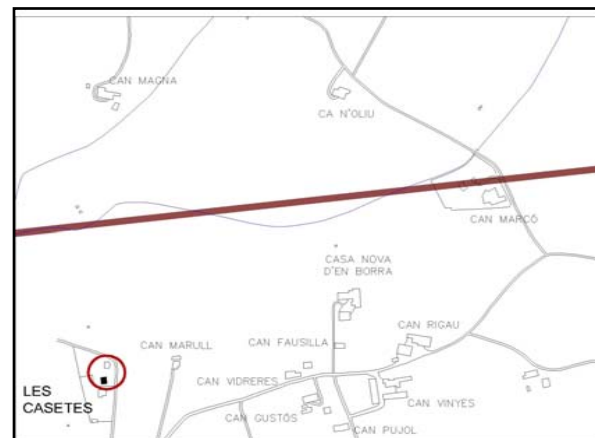
CODI AJUNTAMENT (POUM):	107
SUPERFÍCIE:	0,0734 Ha
QUALIFICACIÓ DEL SÓL:	Rústica Agrícola. RA



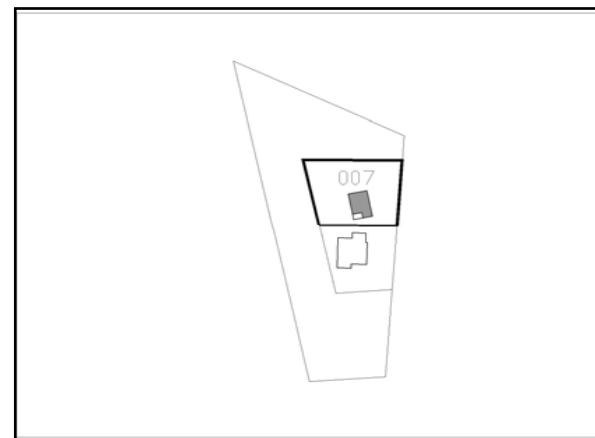
REF. CADASTRAL	REF. RÚSTICA
	000200700DG93A

LOCALITZACIÓ	
POLÍGON	9
PARCEL·LA	7

COORDENADES U.T.M.	X: 491755 Y: 4632291
--------------------	-------------------------



PLÀNOL TOPOGRÀFIC



PLÀNOL CADASTRAL



FOTOGRAFIA 1



FOTOGRAFIA 2

VEÏNAT DE GAIÀ 25A	CASA NOVA D'EN BORRA	25
-----------------------	-----------------------------	-----------

CODI AJUNTAMENT (POUM):	183
SUPERFÍCIE:	0,5022 Ha
QUALIFICACIÓ DEL SÓL:	Paisatge Fluvial. PF



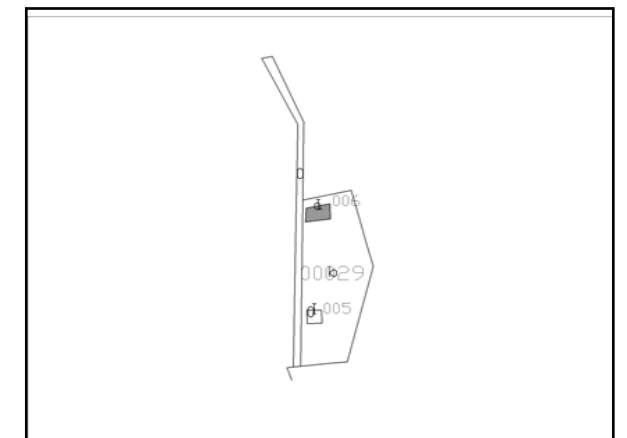
REF. CADASTRAL	REF. RÚSTICA
	17096A00900029

LOCALITZACIÓ	
POLÍGON	9
PARCEL·LA	29

COORDENADES U.T.M.	X: 492100 Y: 4632406
--------------------	-------------------------



PLÀNOL TOPOGRÀFIC



PLÀNOL CADASTRAL



FOTOGRAFIA 1



FOTOGRAFIA 2

VEÏNAT DE GAIÀ 26	CAN RIGAU	26
----------------------	------------------	-----------

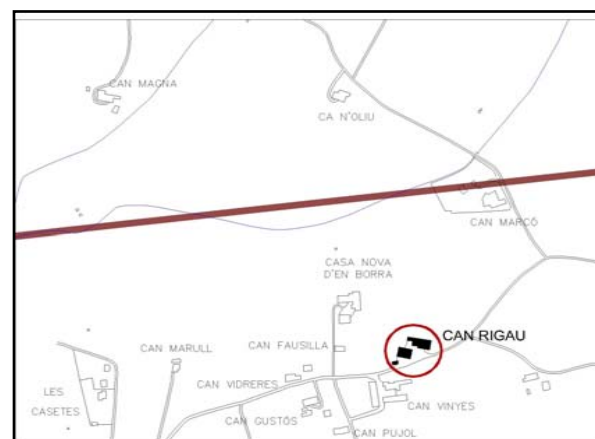
CODI AJUNTAMENT (POUM):	189
SUPERFÍCIE:	3,905 Ha
QUALIFICACIÓ DEL SÓL:	Paisatge Fluvial. PF



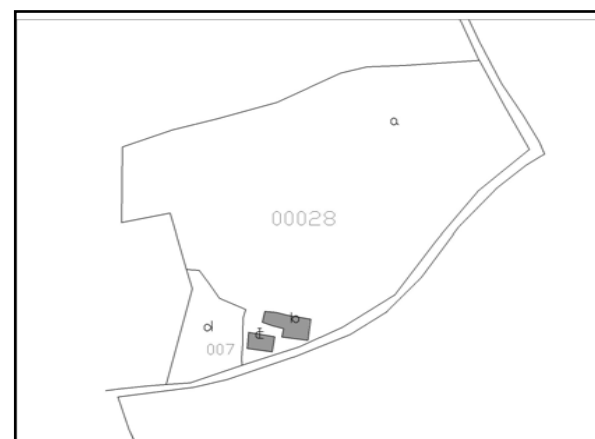
REF. CADASTRAL	REF. RÚSTICA
	17096A00900028

LOCALITZACIÓ	
POLÍGON	9
PARCEL·LA	28

COORDENADES U.T.M.	X: 492176 Y: 4632359
--------------------	-------------------------



PLÀNOL TOPOGRÀFIC



PLÀNOL CADASTRAL

VEÏNAT DE GAIÀ 27	CAN MARCÓ	27
----------------------	------------------	-----------

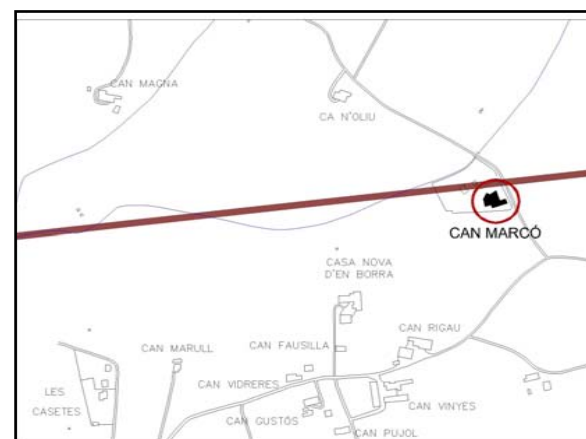
CODI AJUNTAMENT (POUM):	194
SUPERFÍCIE:	0,5899 Ha
QUALIFICACIÓ DEL SÓL:	Paisatge Fluvial. PF



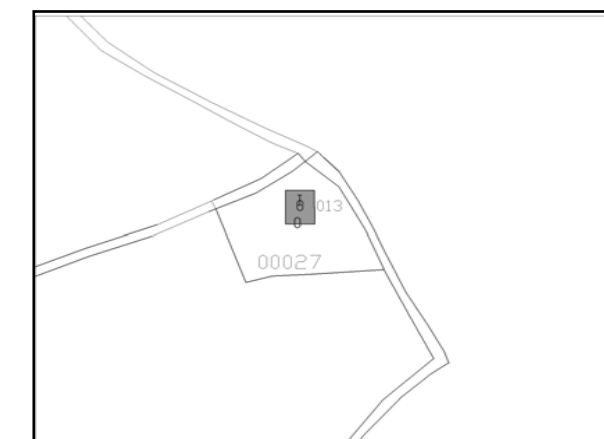
REF. CADASTRAL	REF. RÚSTICA
	17096A00900027

LOCALITZACIÓ	
POLÍGON	9
PARCEL·LA	27

COORDENADES U.T.M.	X: 492282 Y: 4632558
--------------------	-------------------------



PLÀNOL TOPOGRÀFIC



PLÀNOL CADASTRAL



FOTOGRAFIA 1



FOTOGRAFIA 2



FOTOGRAFIA 1



FOTOGRAFIA 2

VEÏNAT DE GAIÀ	MAS MUNYIT o CAN PERIC DE LA CASSASSA	28
-------------------	--	-----------

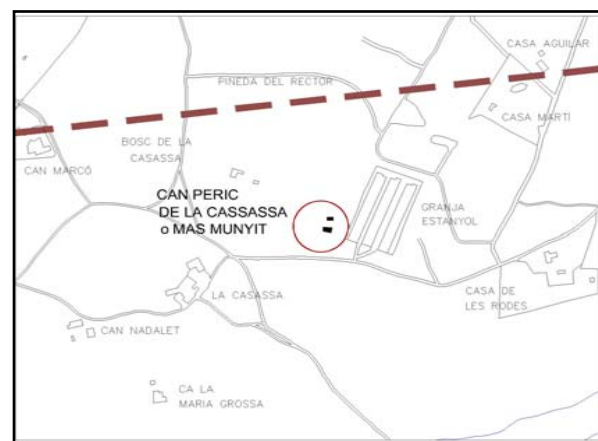
CODI AJUNTAMENT (POUM):	199
SUPERFÍCIE:	2,5105 Ha
QUALIFICACIÓ DEL SÓL:	Rústica Agrícola. RA



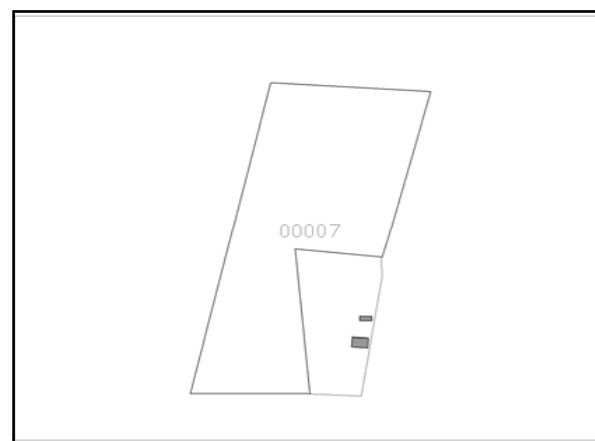
REF. CADASTRAL	REF. RÚSTICA
	17096A00800007

LOCALITZACIÓ	
POLÍGON	8
PARCEL·LA	7

COORDENADES U.T.M.	X: 492673 Y: 4632440
--------------------	-------------------------



PLÀNOL TOPOGRÀFIC



PLÀNOL CADASTRAL



FOTOGRAFIA 1



FOTOGRAFIA 2

VEÏNAT DE GAIÀ 28A	CASA DE LES RODES	29
-----------------------	--------------------------	-----------

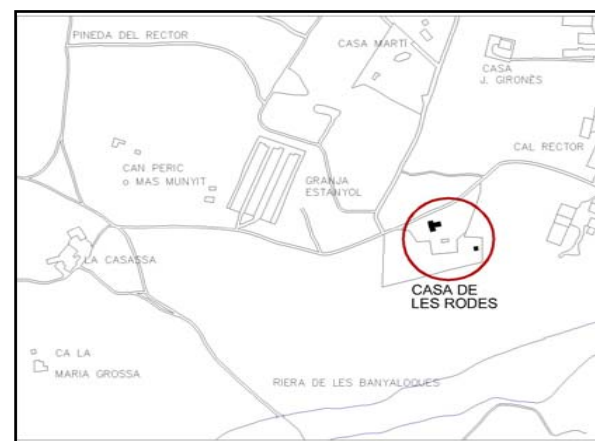
CODI AJUNTAMENT (POUM):	203
SUPERFÍCIE:	1,0934 Ha
QUALIFICACIÓ DEL SÓL:	Reserva Forestal. RF



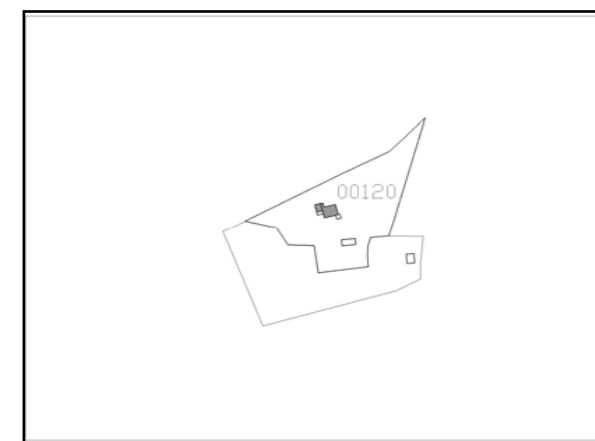
REF. CADASTRAL	REF. RÚSTICA
	17096A00800120

LOCALITZACIÓ	
POLÍGON	8
PARCEL·LA	120

COORDENADES U.T.M.	X: 492985 Y: 4632408
--------------------	-------------------------



PLÀNOL TOPOGRÀFIC



PLÀNOL CADASTRAL



FOTOGRAFIA 1



FOTOGRAFIA 2

VEÏNAT DE GAIÀ 35	CAN CISTERNA	30
----------------------	---------------------	-----------

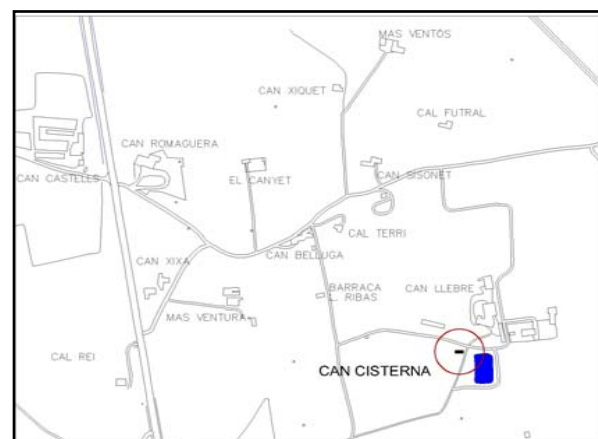
CODI AJUNTAMENT (POUM):	235
SUPERFÍCIE:	2,7128 Ha
QUALIFICACIÓ DEL SÓL:	Rústica Agrícola. RA.



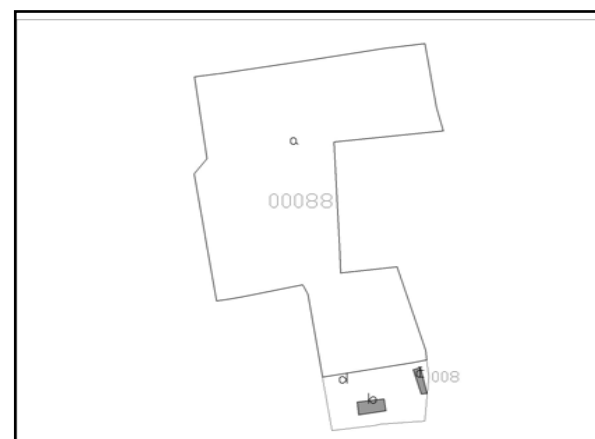
REF. CADASTRAL	REF. RÚSTICA
	17096A00900088

LOCALITZACIÓ	
POLÍGON	9
PARCEL·LA	88

COORDENADES U.T.M.	X: 491531 Y: 4631794
--------------------	-------------------------



PLÀNOL TOPOGRÀFIC



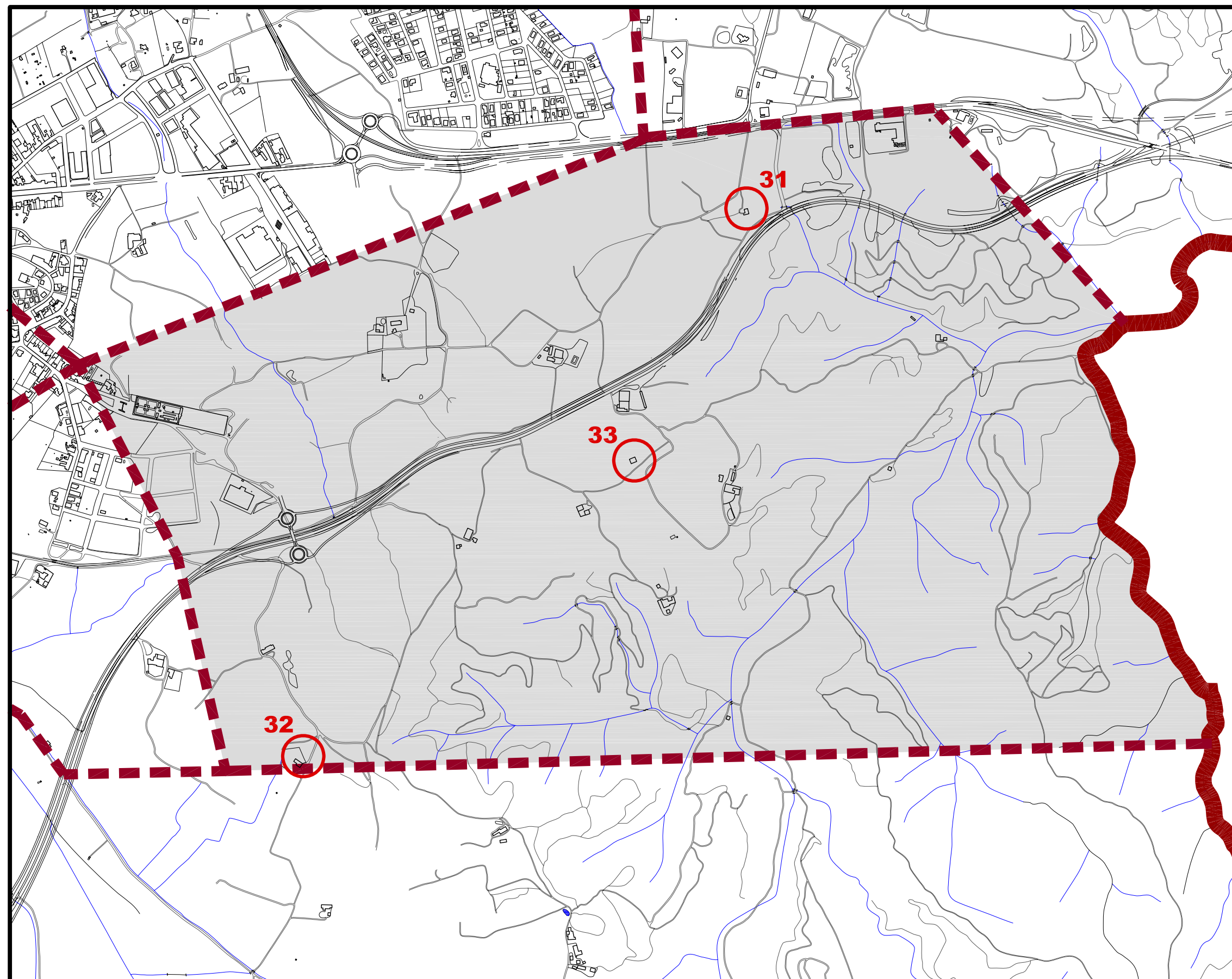
PLÀNOL CADASTRAL



FOTOGRAFIA 1



FOTOGRAFIA 2




ÍNDEX D'HABITATGES

- 31. Casa Nova de Can Raurich
- 32. Casa Nova
de Can Fonollers
- 33. Casa de Lluís Valle

VEÏNAT DE GÀNIX 03	CASA NOVA DE CAN RAURICH	31
--------------------	---------------------------------	-----------

CODI AJUNTAMENT (POUM):	26
SUPERFÍCIE:	9,7027 Ha
QUALIFICACIÓ DEL SÓL:	Rústica Agrícola. RA



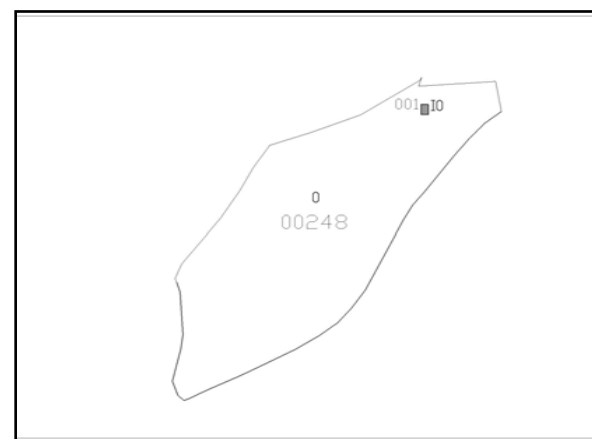
REF. CADASTRAL	REF. RÚSTICA
	17096A00600248

LOCALITZACIÓ	
POLÍGON PARCEL·LA	6 248

COORDENADES U.T.M.	X: 493429 Y: 4630939
--------------------	-------------------------



PLÀNOL TOPOGRÀFIC



PLÀNOL CADASTRAL



FOTOGRAFIA 1



FOTOGRAFIA 2

VEÏNAT DE GÀNIX 10A	CASA NOVA DE CAN FONELLERONS	32
---------------------	-------------------------------------	-----------

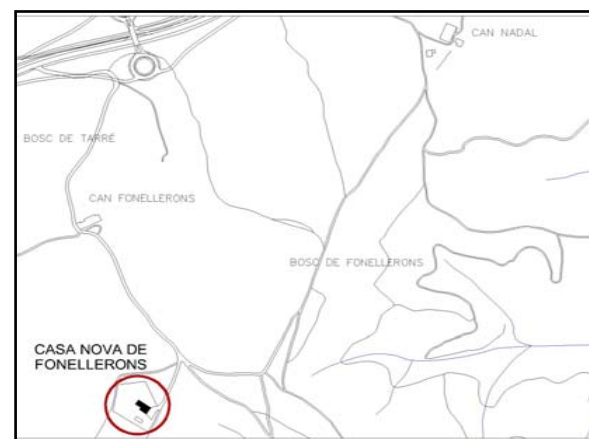
CODI AJUNTAMENT (POUM):	93
SUPERFÍCIE:	0,2866 Ha
QUALIFICACIÓ DEL SÓL:	Rústica Agrícola. RA



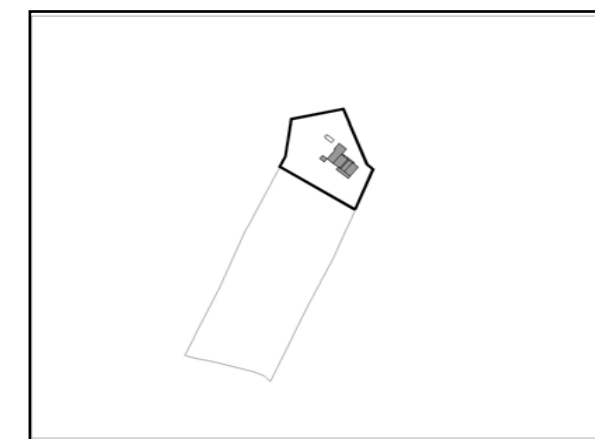
REF. CADASTRAL	REF. RÚSTICA
	0008001DG92G

LOCALITZACIÓ	
POLÍGON PARCEL·LA	5 8

COORDENADES U.T.M.	X: 492336 Y: 4629609
--------------------	-------------------------



PLÀNOL TOPOGRÀFIC



PLÀNOL CADASTRAL



FOTOGRAFIA 1



FOTOGRAFIA 2

VEÏNAT DE GÀNIX 13	CASA DE LLUIS VALLE	33
-----------------------	----------------------------	-----------

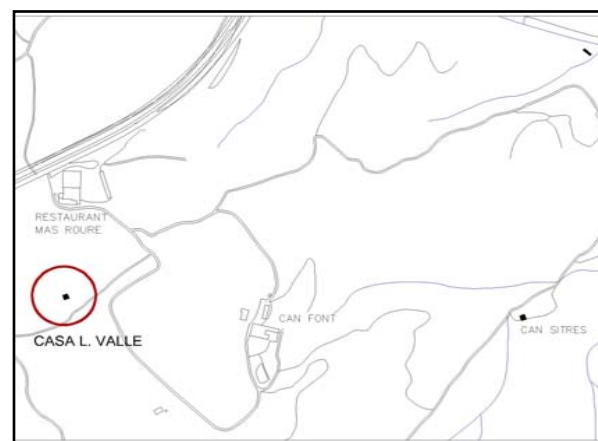
CODI AJUNTAMENT (POUM):	318
SUPERFÍCIE:	3,8305 Ha
QUALIFICACIÓ DEL SÓL:	Rústica Agrícola. RA



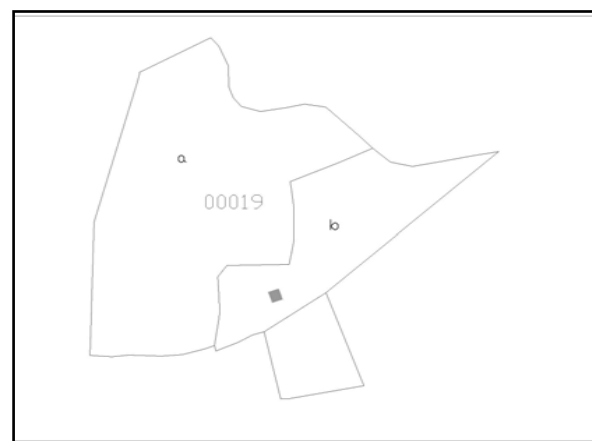
REF. CADASTRAL	REF. RÚSTICA
	17096A00500019

LOCALITZACIÓ	
POLÍGON	5
PARCEL·LA	19

COORDENADES U.T.M.	X: 493134 Y: 4630313
--------------------	-------------------------



PLÀNOL TOPOGRÀFIC



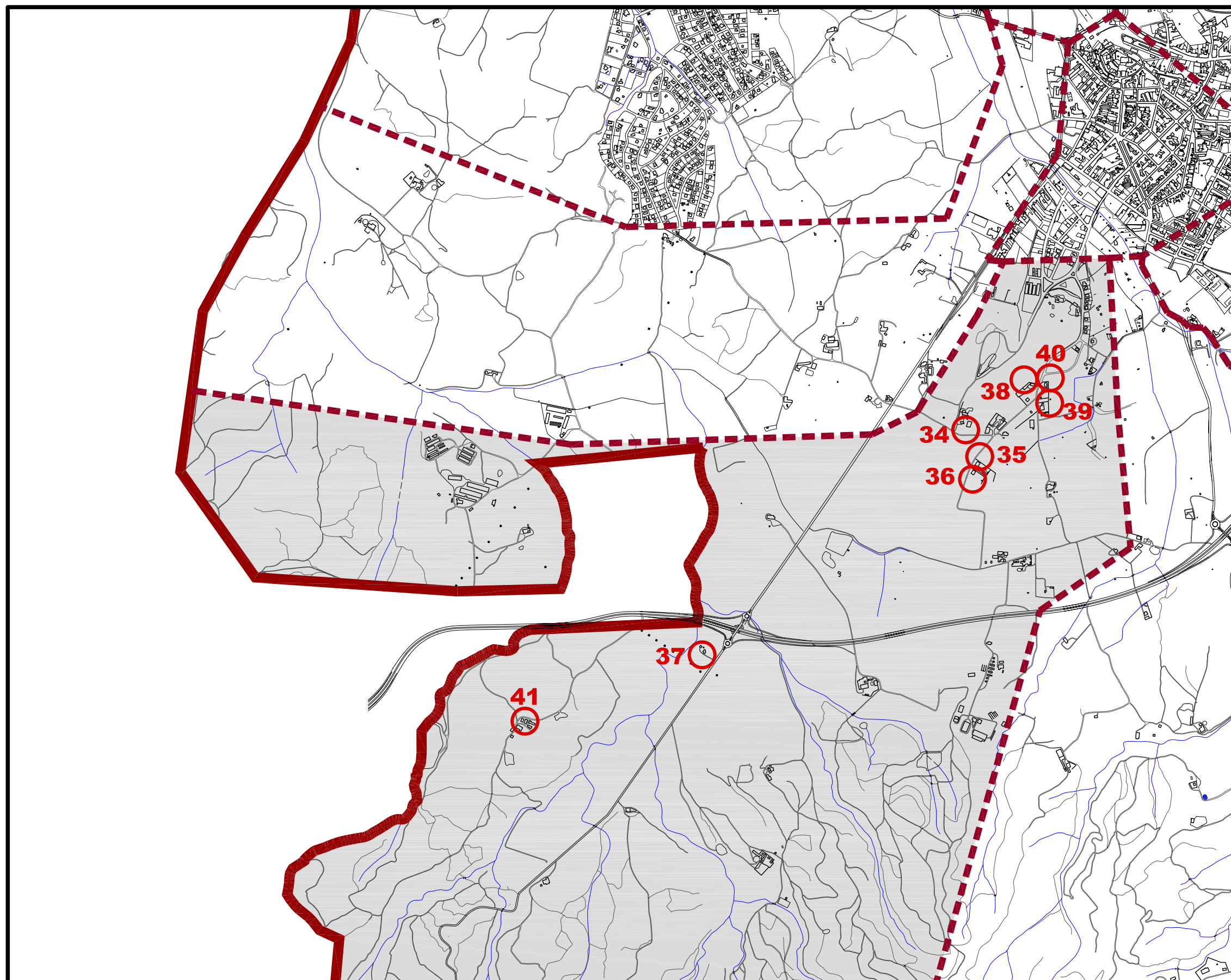
PLÀNOL CADASTRAL



FOTOGRAFIA 1



FOTOGRAFIA 2



ÍNDIX D'HABITATGES

- 34. Can Mercader
- 35. Casa de Joaquim Masferrer
- 36. Casa d'Albert Masferrer
- 37. Can Palet Ferrer Nou
- 38. Can Solà
- 39. Can Gómez
- 40. Can Berto
- 41. Casa Nova de Can Fuyanet

VEÏNAT DE LLOBATERA 08	CAN MERCADER	34
------------------------	---------------------	-----------

CODI AJUNTAMENT (POUM):	74
SUPERFÍCIE:	0,4693 Ha
QUALIFICACIÓ DEL SÓL:	Rústica Agrícola. RA



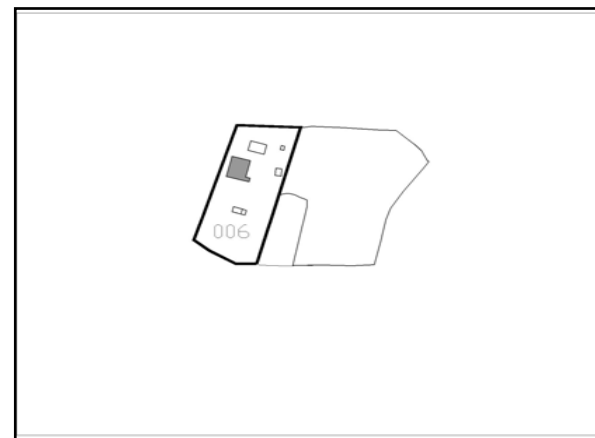
REF. CADASTRAL	REF. RÚSTICA
	000100600DG92G

LOCALITZACIÓ	
POLÍGON	6
PARCEL·LA	6

COORDENADES U.T.M.	X: 490519 Y: 4629577
--------------------	-------------------------



PLÀNOL TOPOGRÀFIC



PLÀNOL CADASTRAL

VEÏNAT DE LLOBATERA 09A	CASA DE JOAQUIM MASFERRER	35
-------------------------	----------------------------------	-----------

CODI AJUNTAMENT (POUM):	83
SUPERFÍCIE:	0,7015 Ha
QUALIFICACIÓ DEL SÓL:	Rústica Agrícola. RA



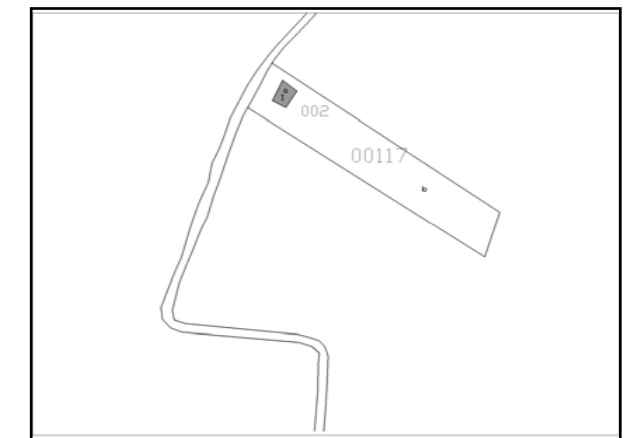
REF. CADASTRAL	REF. RÚSTICA
	17096A00600117

LOCALITZACIÓ	
POLÍGON	6
PARCEL·LA	117

COORDENADES U.T.M.	X: 490575 Y: 4629396
--------------------	-------------------------



PLÀNOL TOPOGRÀFIC



PLÀNOL CADASTRAL



FOTOGRAFIA 1



FOTOGRAFIA 2



FOTOGRAFIA 1



FOTOGRAFIA 2

VEÏNAT DE LLOBATERA 09B	CASA D'ALBERT MASFERRER	36
-------------------------	--------------------------------	-----------

CODI AJUNTAMENT (POUM):	88
SUPERFÍCIE:	0,6528 Ha
QUALIFICACIÓ DEL SÓL:	Rústica Agrícola. RA



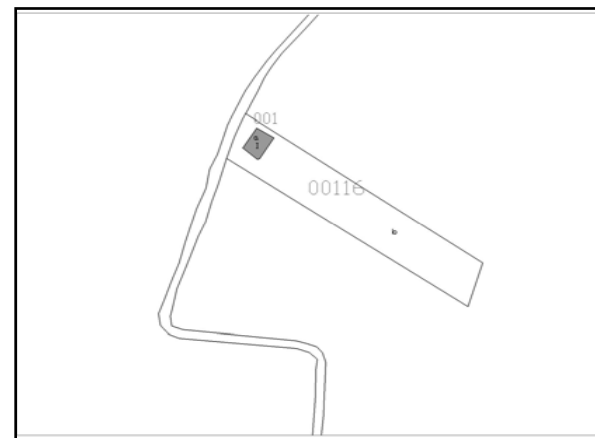
REF. CADASTRAL	REF. RÚSTICA
	17096A00600116

LOCALITZACIÓ	
POLÍGON PARCEL·LA	6 116

COORDENADES U.T.M.	X: 490559 Y: 4629364
--------------------	-------------------------



PLÀNOL TOPOGRÀFIC



PLÀNOL CADASTRAL



FOTOGRAFIA 1



FOTOGRAFIA 2

VEÏNAT DE LLOBATERA 30	CAN PALET FERRER NOU	37
------------------------	-----------------------------	-----------

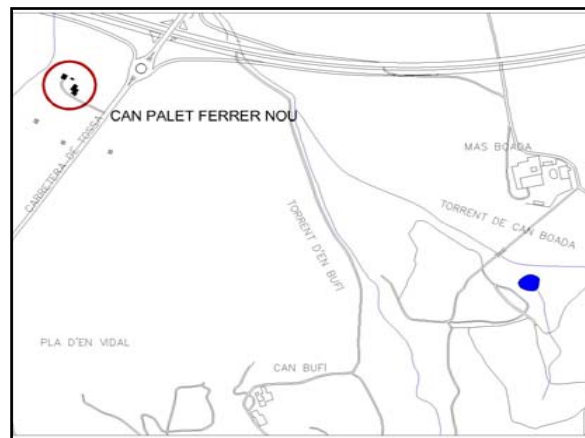
CODI AJUNTAMENT (POUM):	155
SUPERFÍCIE:	0,8106 Ha
QUALIFICACIÓ DEL SÓL:	Paisatge Fluvial. PF



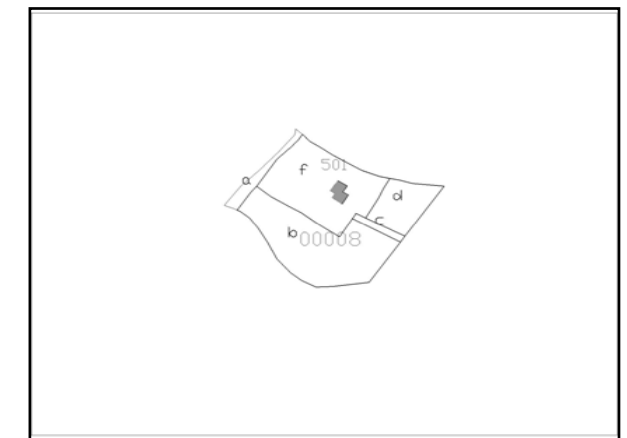
REF. CADASTRAL	REF. RÚSTICA
	17096A01200008

LOCALITZACIÓ	
POLÍGON PARCEL·LA	12 8

COORDENADES U.T.M.	X: 489519 Y: 4628670
--------------------	-------------------------



PLÀNOL TOPOGRÀFIC



PLÀNOL CADASTRAL



FOTOGRAFIA 1



FOTOGRAFIA 2

VEÏNAT DE LLOBATERA 31	CAN SOLÀ	38
------------------------	-----------------	-----------

CODI AJUNTAMENT (POUM):	214
SUPERFÍCIE:	0,2032 Ha
QUALIFICACIÓ DEL SÓL:	Rústica Agrícola. RA



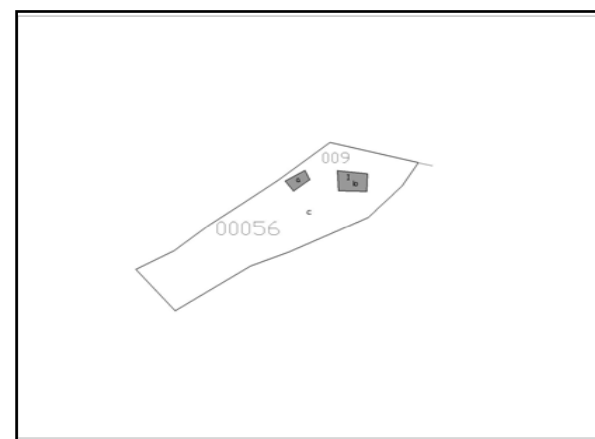
REF. CADASTRAL	REF. RÚSTICA
	17096A00600056

LOCALITZACIÓ	
POLÍGON PARCEL·LA	6 / 56

COORDENADES U.T.M.	X: 490767 Y: 4629693
--------------------	-------------------------



PLÀNOL TOPOGRÀFIC



PLÀNOL CADASTRAL



FOTOGRAFIA 1



FOTOGRAFIA 2

VEÏNAT DE LLOBATERA 32	CAN GÒMEZ	39
------------------------	------------------	-----------

CODI AJUNTAMENT (POUM):	222
SUPERFÍCIE:	0,1544 Ha
QUALIFICACIÓ DEL SÓL:	Rústica Agrícola. RA



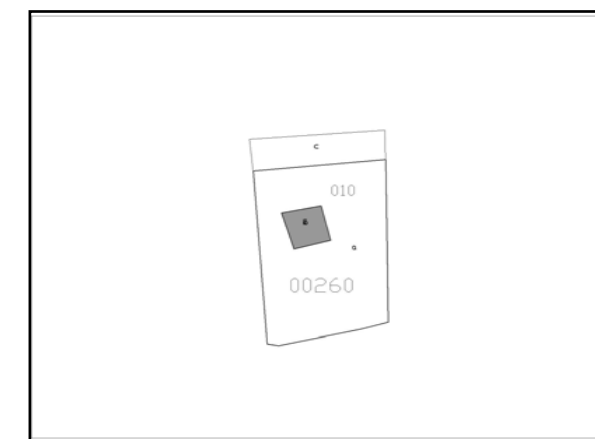
REF. CADASTRAL	REF. RÚSTICA
	000101000DG92G

LOCALITZACIÓ	
POLÍGON PARCEL·LA	6 / 10

COORDENADES U.T.M.	X: 490830 Y: 4629621
--------------------	-------------------------



PLÀNOL TOPOGRÀFIC



PLÀNOL CADASTRAL



FOTOGRAFIA 1



FOTOGRAFIA 2

VEÏNAT DE LLOBATERA 33	CAN BERTO	40
------------------------	------------------	-----------

CODI AJUNTAMENT (POUM):	227
SUPERFÍCIE:	0,2497 Ha
QUALIFICACIÓ DEL SÓL:	Rústica Agrícola. RA



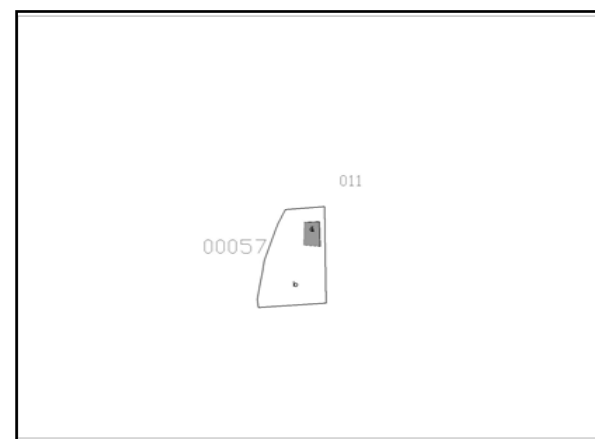
REF. CADASTRAL	REF. RÚSTICA
	17096A00600057

LOCALITZACIÓ	
POLÍGON PARCEL·LA	6 57

COORDENADES U.T.M.	X: 490842 Y: 4629695
--------------------	-------------------------



PLÀNOL TOPOGRÀFIC



PLÀNOL CADASTRAL



FOTOGRAFIA 1



FOTOGRAFIA 2

VEÏNAT DE LLOBATERA	CASA NOVA DE CAN FUYANET	41
---------------------	---------------------------------	-----------

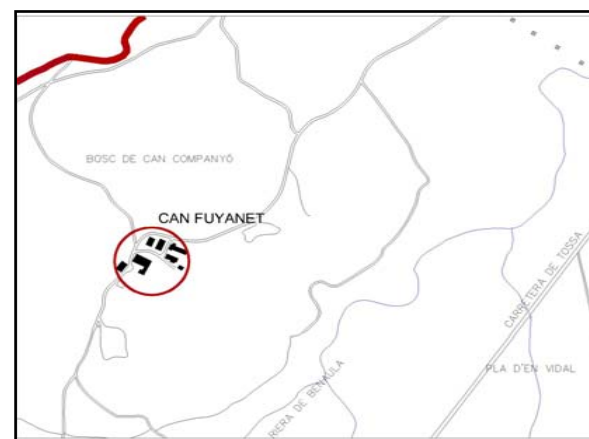
CODI AJUNTAMENT (POUM):	-
SUPERFÍCIE:	3,36015 Ha
QUALIFICACIÓ DEL SÓL:	Rústica Agrícola. RA



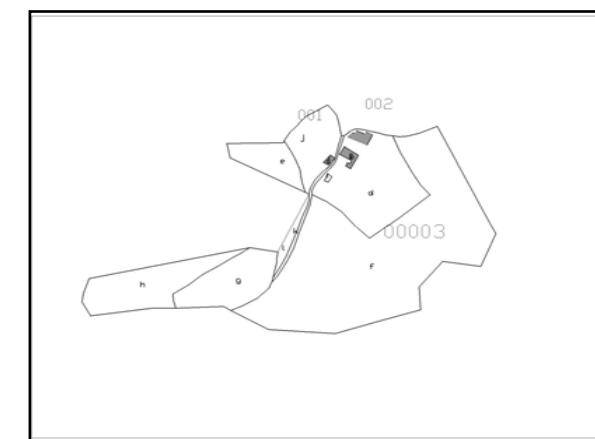
REF. CADASTRAL	REF. RÚSTICA
	17096A1200003

LOCALITZACIÓ	
POLÍGON PARCEL·LA	12 3

COORDENADES U.T.M.	X: 488808 Y: 4628381
--------------------	-------------------------



PLÀNOL TOPOGRÀFIC



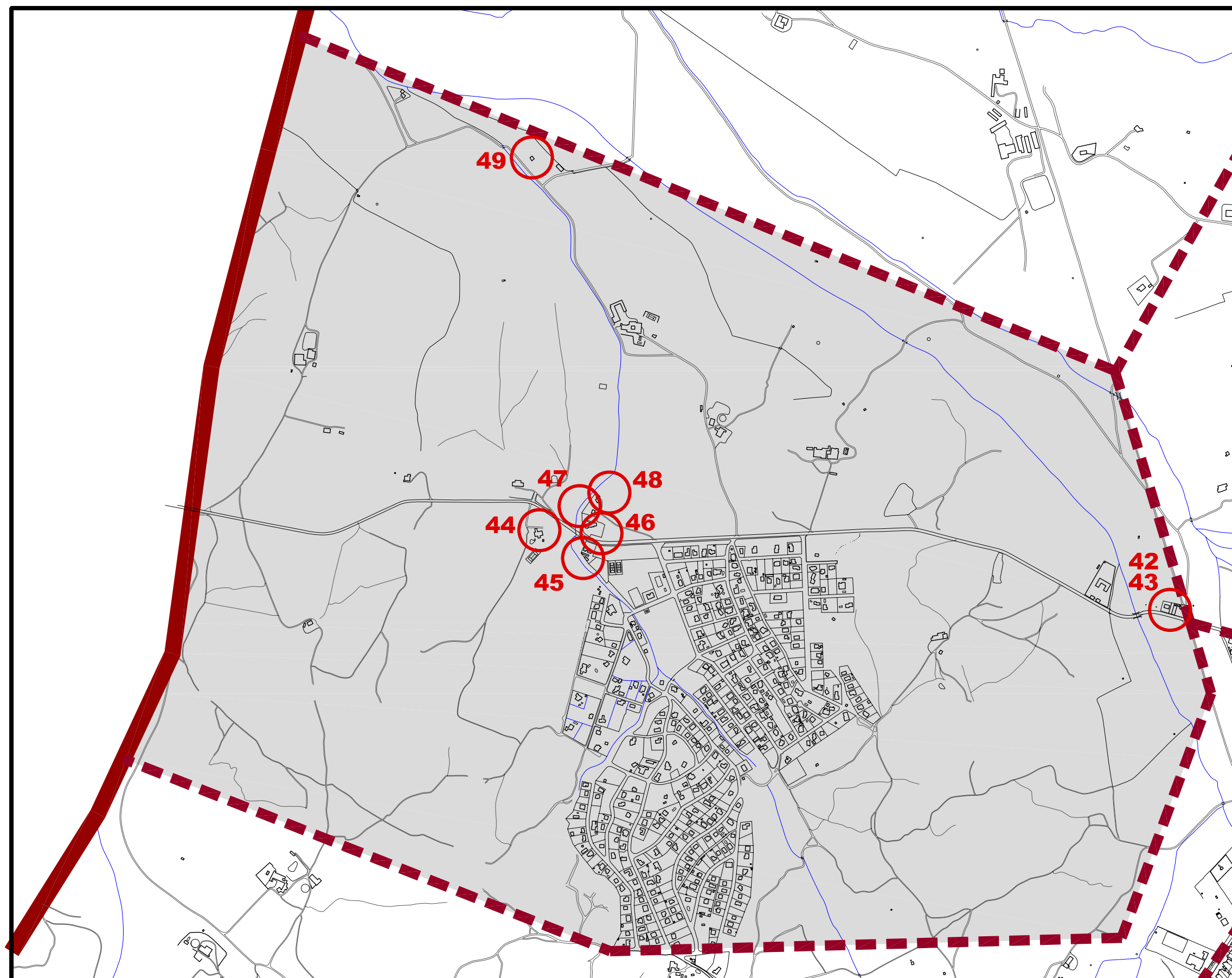
PLÀNOL CADASTRAL



FOTOGRAFIA 1



FOTOGRAFIA 2



ÍNDEX D'HABITATGES

- 42. La Barrera
- 43. Can Ruiz
- 44. Casa Nova de Ca l'Artau
- 45. Casa de Theodorus Jansen
- 46. Casa de Jan Marcus Leonards
- 47. Casa de Jorge Estrada
- 48. Casa de Francisca Wunnink
- 49. Casa Prats

VEÏNAT DE MATA 02	LA BARRERA	42
-------------------	-------------------	-----------

CODI AJUNTAMENT (POUM):	12
SUPERFÍCIE:	0,0856 Ha
QUALIFICACIÓ DEL SÓL:	Reserva Forestal. RF



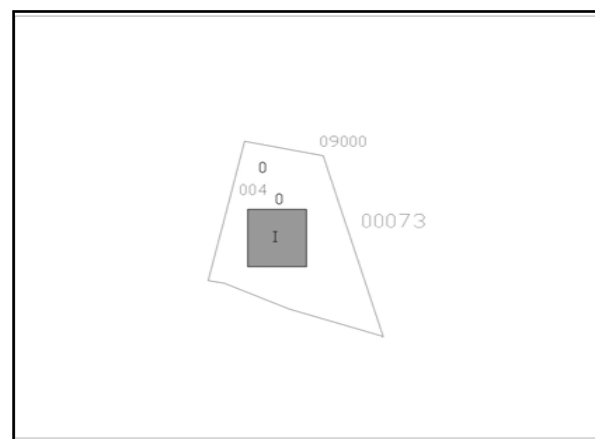
REF. CADASTRAL	REF. RÚSTICA
	17096A01000073

LOCALITZACIÓ	
POLÍGON PARCEL·LA	10 73

COORDENADES U.T.M.	X: 490589 Y: 4631148
--------------------	-------------------------



PLÀNOL TOPOGRÀFIC



PLÀNOL CADASTRAL

VEÏNAT DE MATA 03	CAN RUIZ	43
-------------------	-----------------	-----------

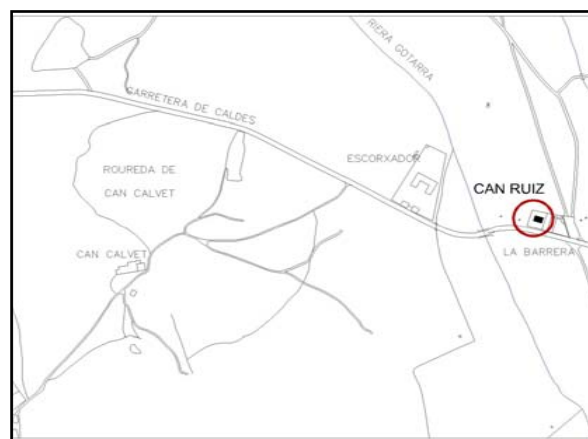
CODI AJUNTAMENT (POUM):	24
SUPERFÍCIE:	0,0543 Ha
QUALIFICACIÓ DEL SÓL:	Reserva Forestal. RF



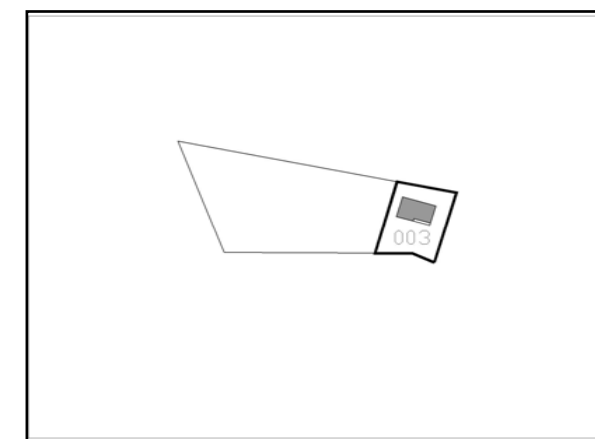
REF. CADASTRAL	REF. RÚSTICA
	001100300DG93A

LOCALITZACIÓ	
POLÍGON PARCEL·LA	10 3

COORDENADES U.T.M.	X: 490565 Y: 4631156
--------------------	-------------------------



PLÀNOL TOPOGRÀFIC



PLÀNOL CADASTRAL



FOTOGRAFIA 1



FOTOGRAFIA 2



FOTOGRAFIA 1



FOTOGRAFIA 2

VEÏNAT DE MATA 08	CASA NOVA DE CA L'ARTAU	44
-------------------	--------------------------------	-----------

CODI AJUNTAMENT (POUM):	73
SUPERFÍCIE:	17,5319 Ha
QUALIFICACIÓ DEL SÓL:	Reserva Forestal. RF



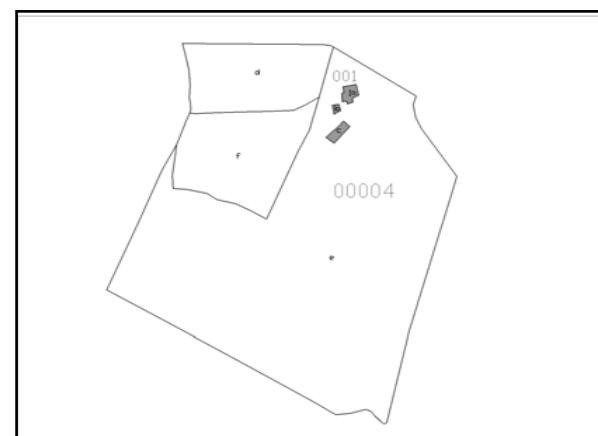
REF. CADASTRAL	REF. RÚSTICA
	17096A01100004

LOCALITZACIÓ	
POLIGON	11
PARCEL·LA	4

COORDENADES U.T.M.	X: 489032 Y: 4631331
--------------------	-------------------------



PLÀNOL TOPOGRÀFIC



PLÀNOL CADASTRAL



FOTOGRAFIA 1



FOTOGRAFIA 2

VEÏNAT DE MATA 14	CASA DE THEODORUS JANSEN	45
-------------------	---------------------------------	-----------

CODI AJUNTAMENT (POUM):	124
SUPERFÍCIE:	0,2052 Ha
QUALIFICACIÓ DEL SÓL:	Reserva Forestal. RF



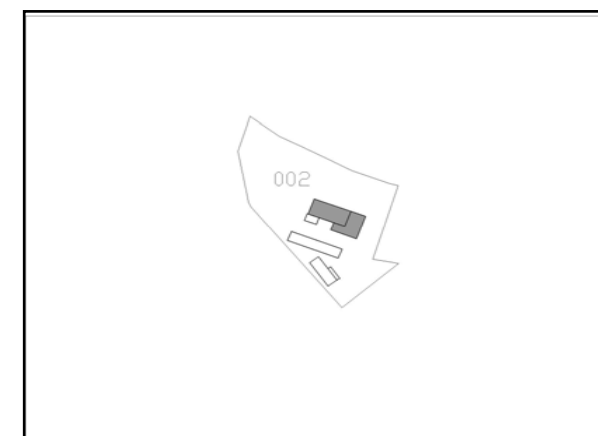
REF. CADASTRAL	REF. RÚSTICA
	001500200DG83B

LOCALITZACIÓ	
POLIGON	10
PARCEL·LA	2

COORDENADES U.T.M.	X: 489150 Y: 4631296
--------------------	-------------------------



PLÀNOL TOPOGRÀFIC



PLÀNOL CADASTRAL



FOTOGRAFIA 1



FOTOGRAFIA 2

VEÏNAT DE MATA 15	CASA DE JAN MARCUS LEONARDS	46
-------------------	------------------------------------	-----------

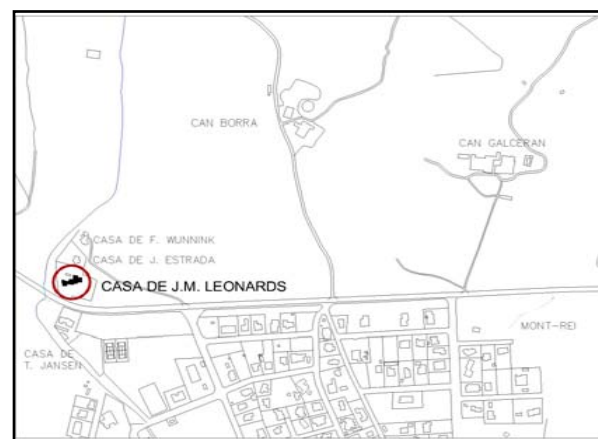
CODI AJUNTAMENT (POUM):	72
SUPERFÍCIE:	0,2055 Ha
QUALIFICACIÓ DEL SÓL:	Reserva Forestal. RF



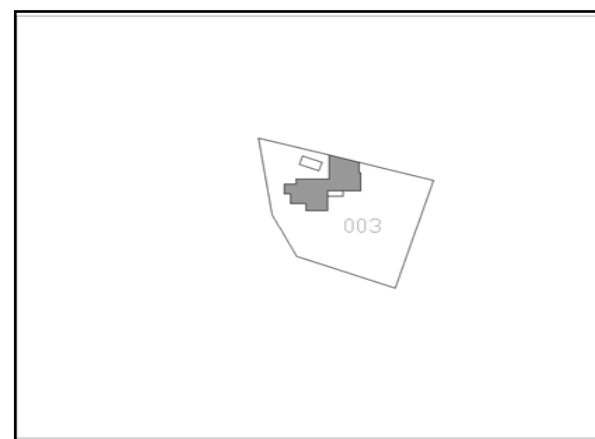
REF. CADASTRAL	REF. RÚSTICA
	001500300DG83B

LOCALITZACIÓ	
POLÍGON	10
PARCEL·LA	3

COORDENADES U.T.M.	X: 489164 Y: 4631355
--------------------	-------------------------



PLÀNOL TOPOGRÀFIC



PLÀNOL CADASTRAL

VEÏNAT DE MATA 16	CASA DE JORGE ESTRADA	47
-------------------	------------------------------	-----------

CODI AJUNTAMENT (POUM):	82
SUPERFÍCIE:	0,0627 Ha
QUALIFICACIÓ DEL SÓL:	Reserva Forestal. RF



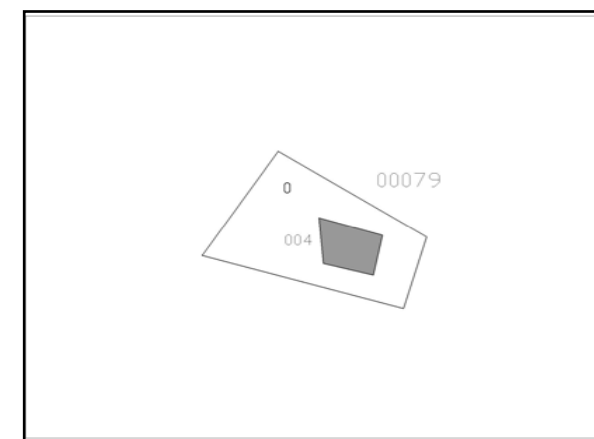
REF. CADASTRAL	REF. RÚSTICA
	17096A01000079

LOCALITZACIÓ	
POLÍGON	10
PARCEL·LA	79

COORDENADES U.T.M.	X: 489166 Y: 4631386
--------------------	-------------------------



PLÀNOL TOPOGRÀFIC



PLÀNOL CADASTRAL



FOTOGRAFIA 1



FOTOGRAFIA 2



FOTOGRAFIA 1



FOTOGRAFIA 2

VEÏNAT DE MATA 17	CASA DE FRANCISCA WUNNINK	48
-------------------	----------------------------------	-----------

CODI AJUNTAMENT (POUM):	85
SUPERFÍCIE:	0,104 Ha
QUALIFICACIÓ DEL SÓL:	Reserva Forestal. RF



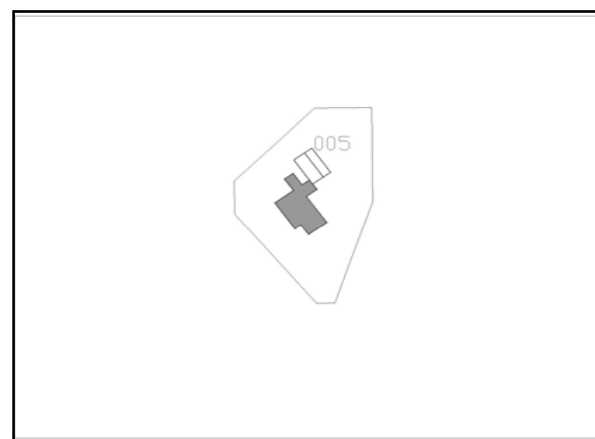
REF. CADASTRAL	REF. RÚSTICA
	001500500DG83B

LOCALITZACIÓ	
POLÍGON PARCEL·LA	10 5

COORDENADES U.T.M.	X: 489180 Y: 4631413
--------------------	-------------------------



PLÀNOL TOPOGRÀFIC



PLÀNOL CADASTRAL



FOTOGRAFIA 1



FOTOGRAFIA 2

VEÏNAT DE MATA 07A	CASA PRATS	49
--------------------	-------------------	-----------

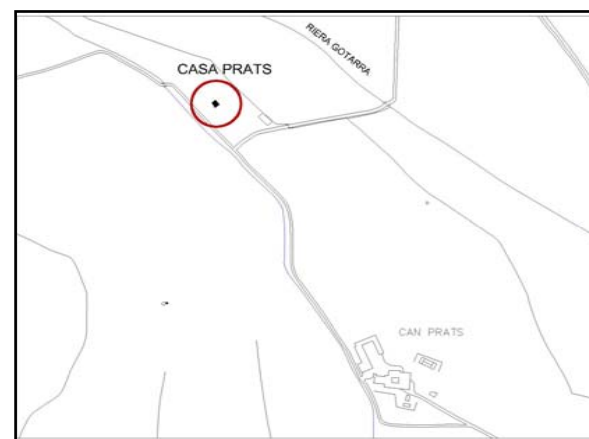
CODI AJUNTAMENT (POUM):	61
SUPERFÍCIE:	1,9462 Ha
QUALIFICACIÓ DEL SÓL:	Paisatge Fluvial. PF



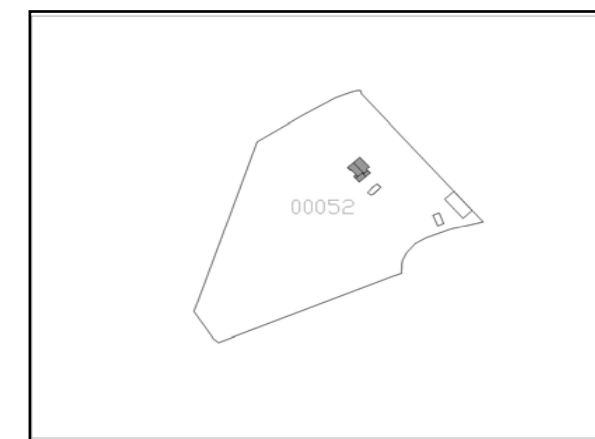
REF. CADASTRAL	REF. RÚSTICA
	17096A01000052

LOCALITZACIÓ	
POLÍGON PARCEL·LA	10 52

COORDENADES U.T.M.	X: 489024 Y: 4632256
--------------------	-------------------------



PLÀNOL TOPOGRÀFIC



PLÀNOL CADASTRAL



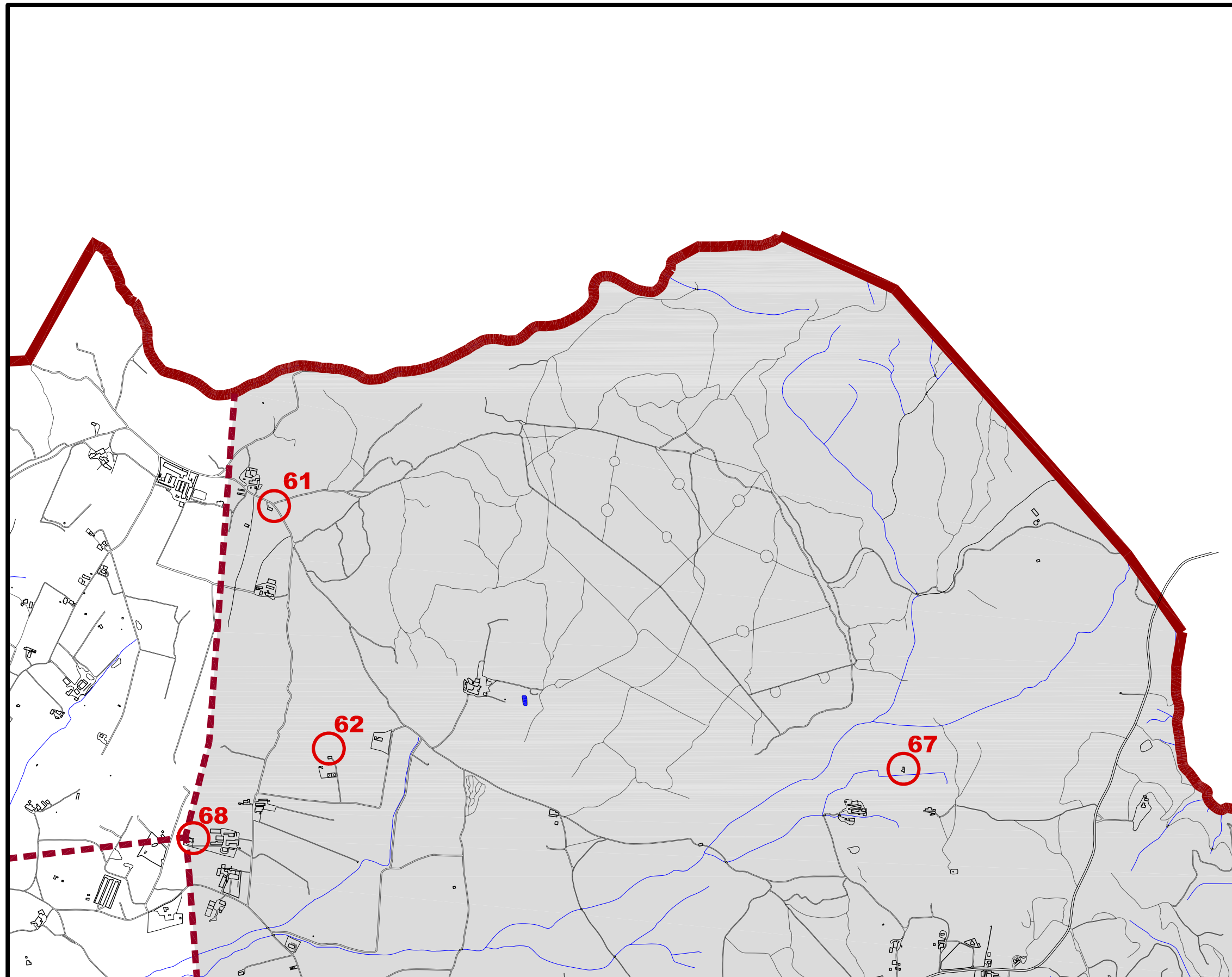
FOTOGRAFIA 1

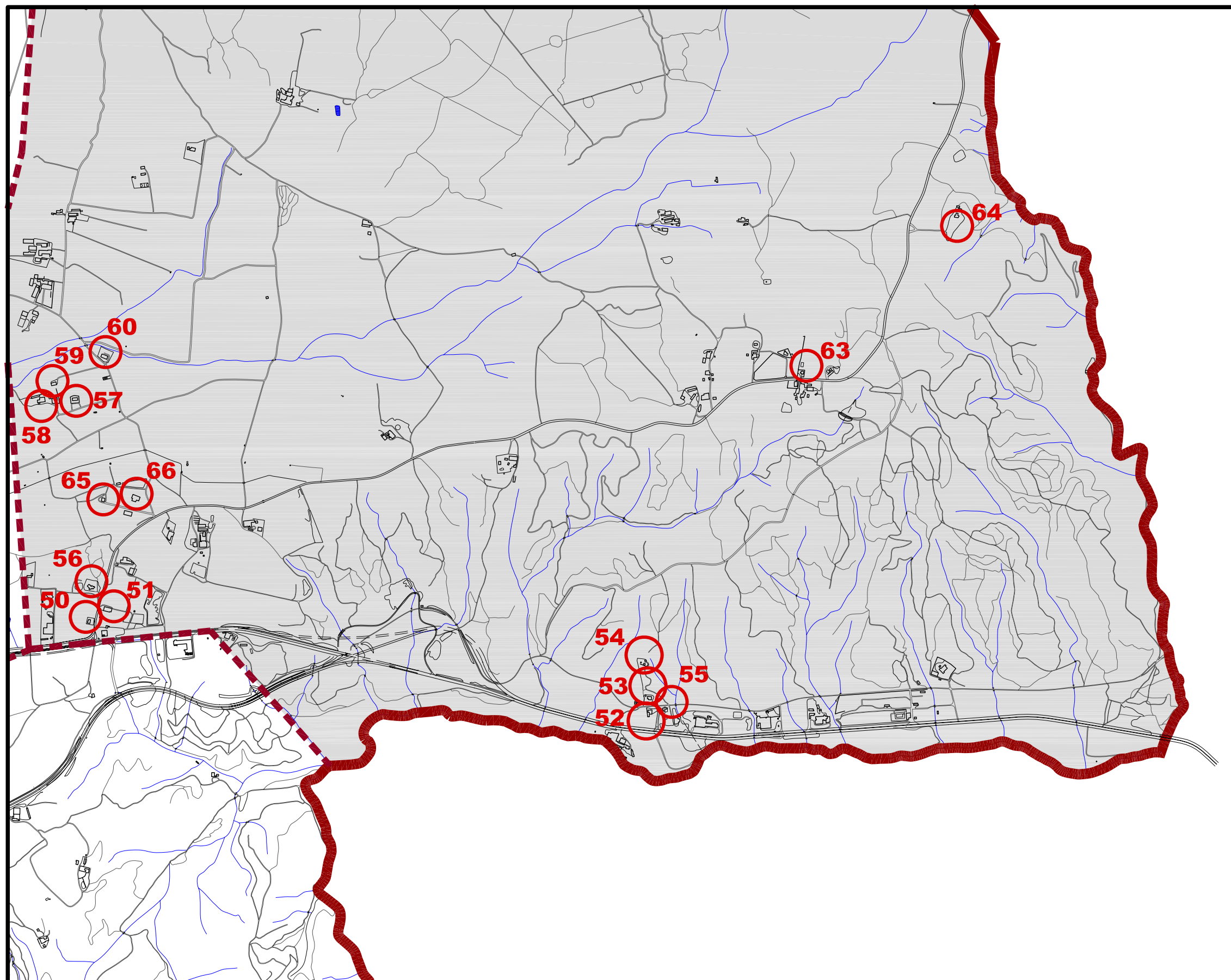


FOTOGRAFIA 2

ÍNDEX D'HABITATGES

- 61. Els Hostalets
- 62. Mas Llop
- 67. Casa de Maria Selis
- 68. Casa de Josep Gironés





ÍNDIX D'HABITATGES

- 50. Casa de Toledano
- 51. Casa d'Arturo
- 52. Casa de Francisco López
- 53. Casa de Jorge Casanova
- 54. El Castell
- 55. Casa de Teresa Colell
- 56. Can Raset
- 57. Casa de J. Costabella
- 58. Can Pijoan del Pla
o Can Costabella
- 59. Casa de Miquel Llinàs
- 60. Casa de Miquel Gironés
- 63. Casa Nova de Can Torres
- 64. Can Quintana
- 65. Can Virgili
- 66. Casa de Pilar Gutierrez

VEÏNAT DE PANEDES 03	CASA DE TOLEDANO	50
-------------------------	-------------------------	-----------

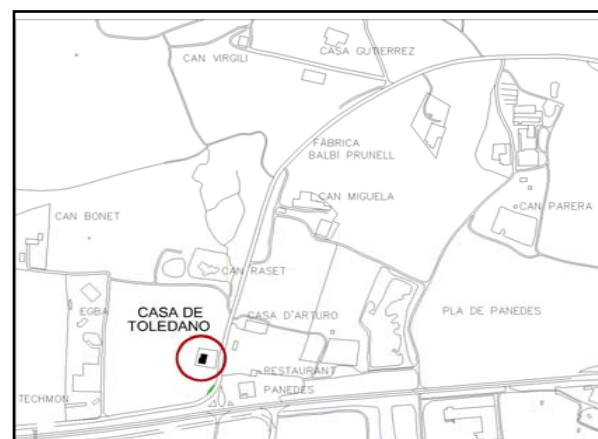
CODI AJUNTAMENT (POUM):	22
SUPERFÍCIE:	0,0858 Ha
QUALIFICACIÓ DEL SÓL:	Reserva Forestal. RF



REF. CADASTRAL	REF. RÚSTICA
	17096A00800104

LOCALITZACIÓ	
POLÍGON PARCEL·LA	8 104

COORDENADES U.T.M.	X: 493418 Y: 4631223
--------------------	-------------------------



PLÀNOL TOPOGRÀFIC



PLÀNOL CADASTRAL

VEÏNAT DE PANEDES 04	CASA D'ARTURO	51
-------------------------	----------------------	-----------

CODI AJUNTAMENT (POUM):	36
SUPERFÍCIE:	0,2029 Ha
QUALIFICACIÓ DEL SÓL:	Rústica Agrícola. RA



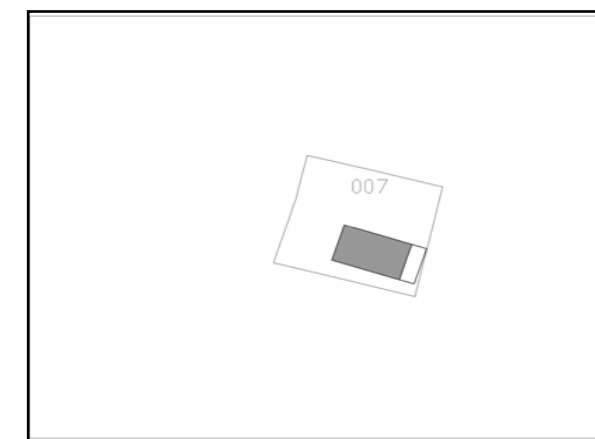
REF. CADASTRAL	REF. RÚSTICA
	0014007DG931

LOCALITZACIÓ	
POLÍGON PARCEL·LA	7 7

COORDENADES U.T.M.	X: 493478 Y: 4631287
--------------------	-------------------------



PLÀNOL TOPOGRÀFIC



PLÀNOL CADASTRAL



FOTOGRAFIA 1



FOTOGRAFIA 2



FOTOGRAFIA 1



FOTOGRAFIA 2

VEÏNAT DE PANEDES 08	CASA DE FRANCISCO LOPEZ	52
-------------------------	--------------------------------	-----------

CODI AJUNTAMENT (POUM):	78
SUPERFÍCIE:	0,2449 Ha
QUALIFICACIÓ DEL SÓL:	Rústica Agrícola. RA



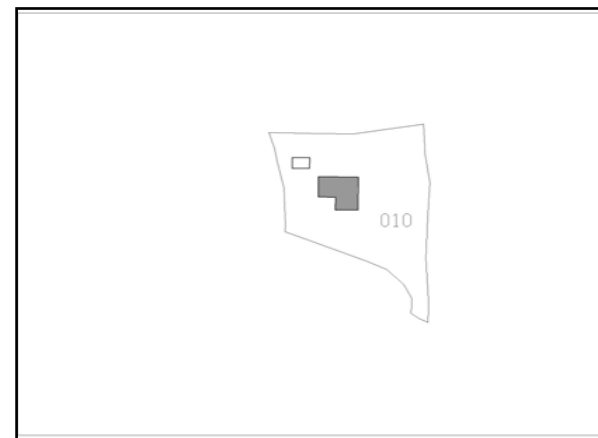
REF. CADASTRAL	REF. RÚSTICA
	001601000DG93B

LOCALITZACIÓ	
POLÍGON	4
PARCEL·LA	10

COORDENADES U.T.M.	X: 495598 Y: 4630877
-----------------------	-------------------------



PLÀNOL TOPOGRÀFIC



PLÀNOL CADASTRAL



FOTOGRAFIA 1



FOTOGRAFIA 2

VEÏNAT DE PANEDES 10	CASA DE JORGE CASANOVA	53
-------------------------	-------------------------------	-----------

CODI AJUNTAMENT (POUM):	67
SUPERFÍCIE:	0,1468 Ha
QUALIFICACIÓ DEL SÓL:	Reserva Forestal. RF



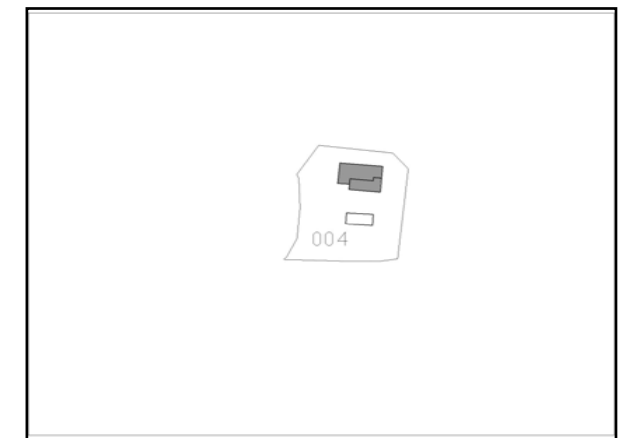
REF. CADASTRAL	REF. RÚSTICA
	001600400DG93B

LOCALITZACIÓ	
POLÍGON	4
PARCEL·LA	4

COORDENADES U.T.M.	X: 495594 Y: 4630930
-----------------------	-------------------------



PLÀNOL TOPOGRÀFIC



PLÀNOL CADASTRAL



FOTOGRAFIA 1



FOTOGRAFIA 2

VEÏNAT DE PANEDES 11	EL CASTELL	54
-------------------------	-------------------	-----------

CODI AJUNTAMENT (POUM):	103
SUPERFÍCIE:	0,0561 Ha
QUALIFICACIÓ DEL SÓL:	Reserva Forestal. RF



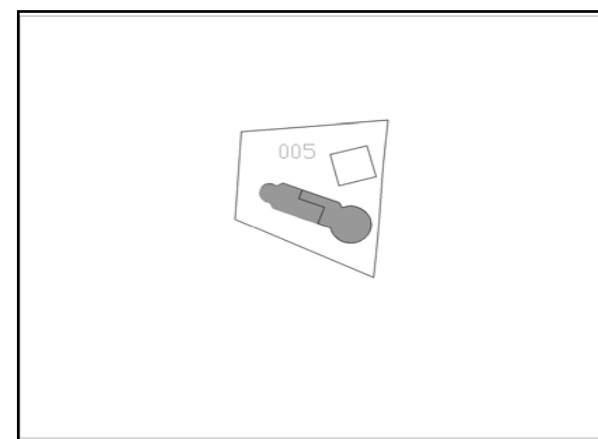
REF. CADASTRAL	REF. RÚSTICA
	001600500DG93B

LOCALITZACIÓ	
POLÍGON	4
PARCEL·LA	5

COORDENADES U.T.M.	X: 495568 Y: 4631065
--------------------	-------------------------



PLÀNOL TOPOGRÀFIC



PLÀNOL CADASTRAL



FOTOGRAFIA 1



FOTOGRAFIA 2

VEÏNAT DE PANEDES 12	CASA DE TERESA COLELL	55
-------------------------	------------------------------	-----------

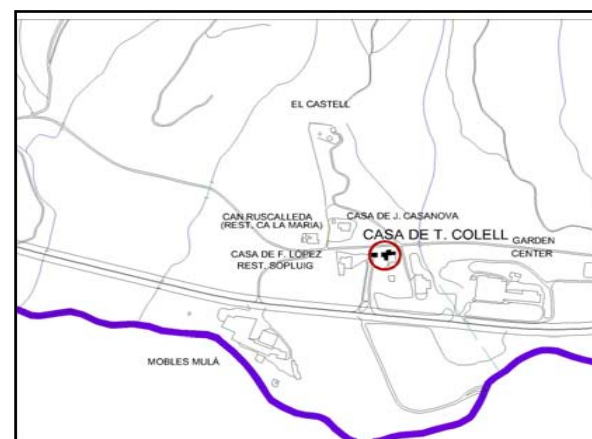
CODI AJUNTAMENT (POUM):	114
SUPERFÍCIE:	0,0176 Ha
QUALIFICACIÓ DEL SÓL:	Rústica Agrícola. RA



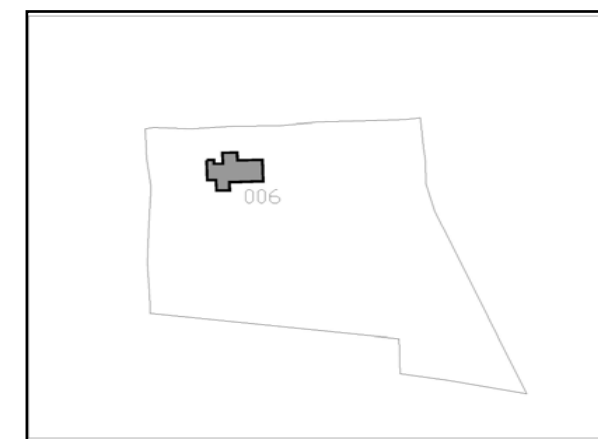
REF. CADASTRAL	REF. RÚSTICA
	001600600DG93B

LOCALITZACIÓ	
POLÍGON	4
PARCEL·LA	6

COORDENADES U.T.M.	X: 495652 Y: 4630886
--------------------	-------------------------



PLÀNOL TOPOGRÀFIC



PLÀNOL CADASTRAL



FOTOGRAFIA 1



FOTOGRAFIA 2

VEÏNAT DE PANEDES 19	CAN RASET	56
-------------------------	------------------	-----------

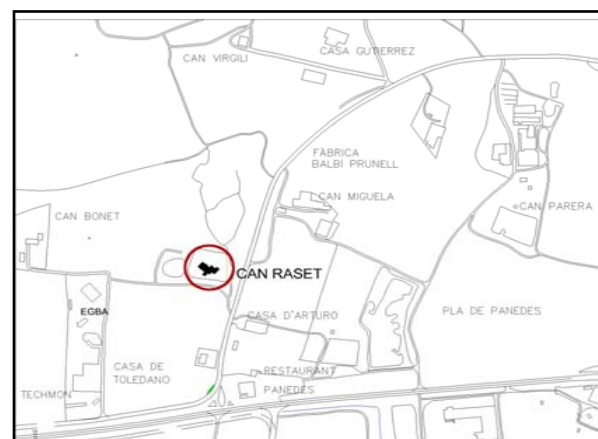
CODI AJUNTAMENT (POUM):	154
SUPERFÍCIE:	0,8771 Ha
QUALIFICACIÓ DEL SÓL:	Rústica Agrícola. RA



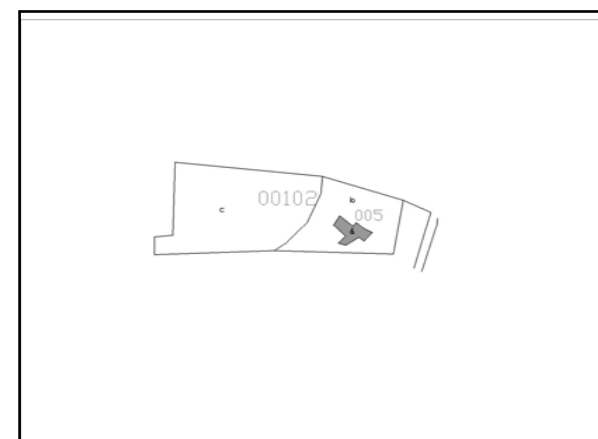
REF. CADASTRAL	REF. RÚSTICA
	17096A00800102

LOCALITZACIÓ	
POLÍGON PARCEL·LA	8 102

COORDENADES U.T.M.	X: 493427 Y: 4631362
--------------------	-------------------------



PLÀNOL TOPOGRÀFIC



PLÀNOL CADASTRAL



FOTOGRAFIA 1



FOTOGRAFIA 2

VEÏNAT DE PANEDES 23	CASA DE J. COSTABELLA	57
-------------------------	------------------------------	-----------

CODI AJUNTAMENT (POUM):	177
SUPERFÍCIE:	1,9202 Ha
QUALIFICACIÓ DEL SÓL:	Paisatge Fluvial. PF



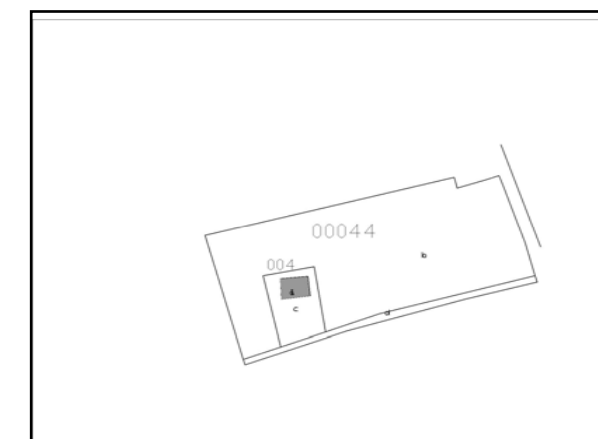
REF. CADASTRAL	REF. RÚSTICA
	17096A00800044

LOCALITZACIÓ	
POLÍGON PARCEL·LA	8 44

COORDENADES U.T.M.	X: 493352 Y: 4632094
--------------------	-------------------------



PLÀNOL TOPOGRÀFIC



PLÀNOL CADASTRAL



FOTOGRAFIA 1



FOTOGRAFIA 2

VEÏNAT DE PANEDES 24	CAN PIJOAN DEL PLA o CAN COSTABELLA	58
-------------------------	--	-----------

CODI AJUNTAMENT (POUM):	315
SUPERFÍCIE:	2,1189 Ha
QUALIFICACIÓ DEL SÓL:	Paisatge Fluvial. PF



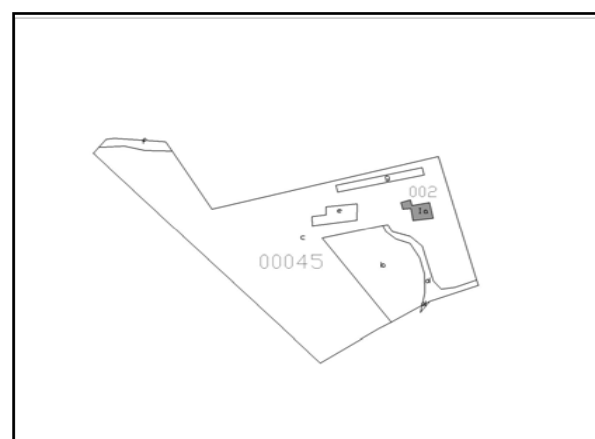
REF. CADASTRAL	REF. RÚSTICA
	17096A00800045

LOCALITZACIÓ	
POLÍGON	8
PARCEL·LA	45

COORDENADES U.T.M.	X: 493225 Y: 4632094
--------------------	-------------------------



PLÀNOL TOPOGRÀFIC



PLÀNOL CADASTRAL



FOTOGRAFIA 1



FOTOGRAFIA 2

VEÏNAT DE PANEDES 25	CASA DE MIQUEL LLINÀS	59
-------------------------	------------------------------	-----------

CODI AJUNTAMENT (POUM):	186
SUPERFÍCIE:	3,8596 Ha
QUALIFICACIÓ DEL SÓL:	Paisatge Fluvial. PF



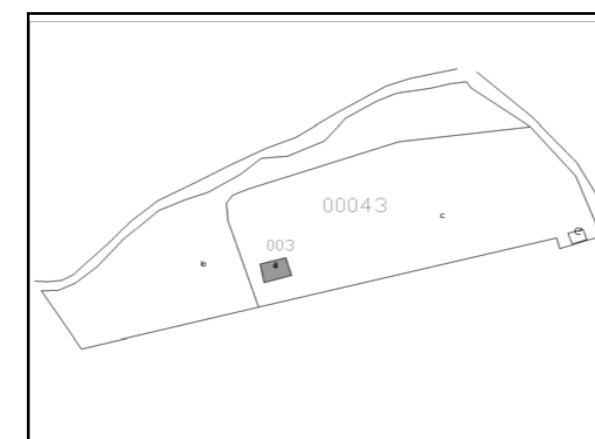
REF. CADASTRAL	REF. RÚSTICA
	17096A00800043

LOCALITZACIÓ	
POLÍGON	8
PARCEL·LA	43

COORDENADES U.T.M.	X: 493279 Y: 4632154
--------------------	-------------------------



PLÀNOL TOPOGRÀFIC



PLÀNOL CADASTRAL



FOTOGRAFIA 1



FOTOGRAFIA 2

VEÏNAT DE PANEDES 26	CASA DE MIQUEL GIRONÉS	60
-------------------------	-------------------------------	-----------

CODI AJUNTAMENT (POUM):	190
SUPERFÍCIE:	0,382 Ha
QUALIFICACIÓ DEL SÓL:	Paisatge FLuvial. PF



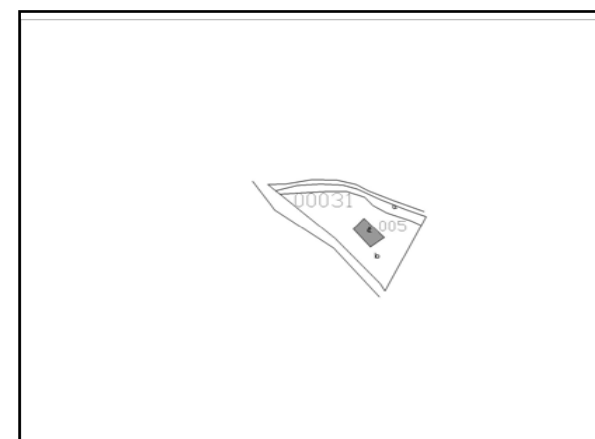
REF. CADASTRAL	REF. RÚSTICA
	17096A00700031

LOCALITZACIÓ	
POLÍGON	7
PARCEL·LA	31

COORDENADES U.T.M.	X: 493477 Y: 4632267
--------------------	-------------------------



PLÀNOL TOPOGRÀFIC



PLÀNOL CADASTRAL



FOTOGRAFIA 1



FOTOGRAFIA 2

VEÏNAT DE PANEDES 34	ELS HOSTALETS	61
-------------------------	----------------------	-----------

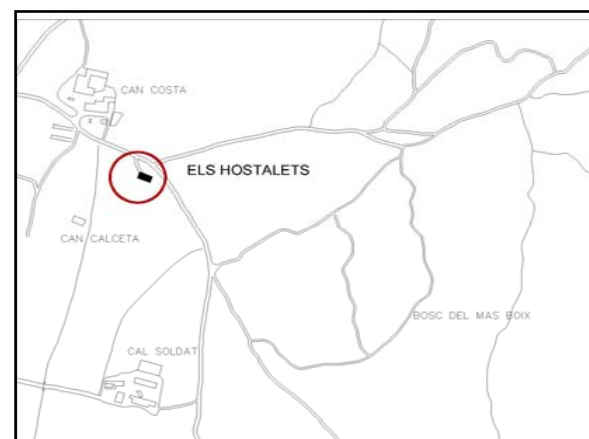
CODI AJUNTAMENT (POUM):	233
SUPERFÍCIE:	1,4081 Ha
QUALIFICACIÓ DEL SÓL:	Rústica Agrícola. RA



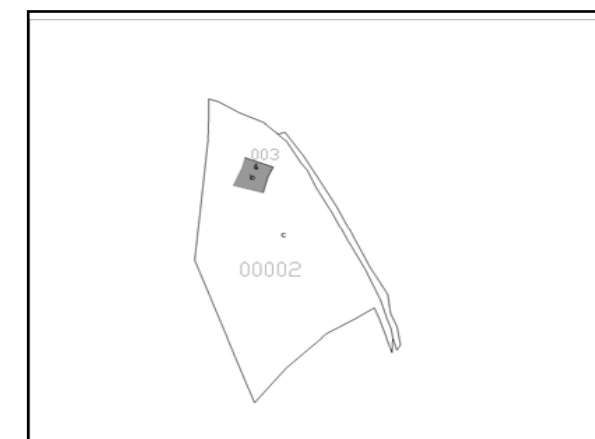
REF. CADASTRAL	REF. RÚSTICA
	17096A00700002

LOCALITZACIÓ	
POLÍGON	7
PARCEL·LA	2

COORDENADES U.T.M.	X: 493398 Y: 4633956
--------------------	-------------------------



PLÀNOL TOPOGRÀFIC



PLÀNOL CADASTRAL



FOTOGRAFIA 1



FOTOGRAFIA 2

VEÏNAT DE PANEDES 37	MAS LLOP	62
-------------------------	-----------------	-----------

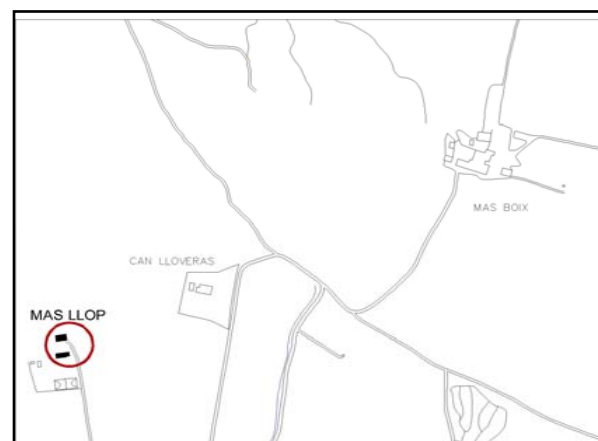
CODI AJUNTAMENT (POUM):	244
SUPERFÍCIE:	1,5247 Ha
QUALIFICACIÓ DEL SÓL:	Rústica Agrícola. RA



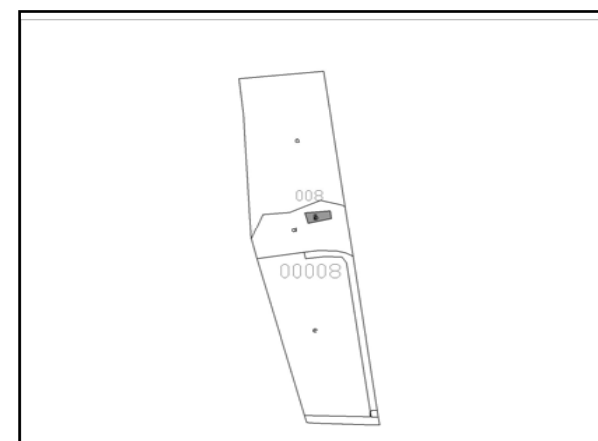
REF. CADASTRAL	REF. RÚSTICA
	17096A00700008

LOCALITZACIÓ	
POLÍGON	7
PARCEL·LA	8

COORDENADES U.T.M.	X: 493620 Y: 4632964
--------------------	-------------------------



PLÀNOL TOPOGRÀFIC



PLÀNOL CADASTRAL




FOTOGRAFIA 1



FOTOGRAFIA 2

VEÏNAT DE PANEDES 54	CASA NOVA DE CAN TORRES	63
-------------------------	--------------------------------	-----------

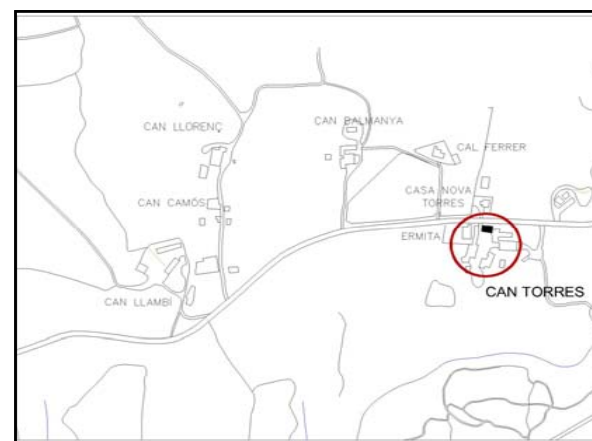
CODI AJUNTAMENT (POUM):	289
SUPERFÍCIE:	0,012 Ha
QUALIFICACIÓ DEL SÓL:	Rústica Agrícola. RA



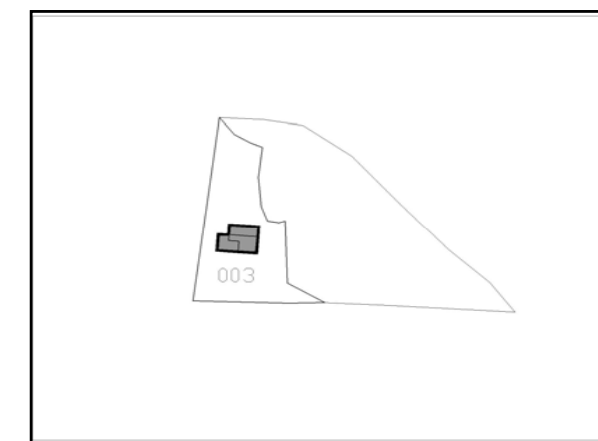
REF. CADASTRAL	REF. RÚSTICA
	000200300DG93B

LOCALITZACIÓ	
POLÍGON	3
PARCEL·LA	3

COORDENADES U.T.M.	X: 496185 Y: 4632199
--------------------	-------------------------



PLÀNOL TOPOGRÀFIC



PLÀNOL CADASTRAL



FOTOGRAFIA 1



FOTOGRAFIA 2

VEÏNAT DE PANEDES 57	CAN QUINTANA	64
-------------------------	---------------------	-----------

CODI AJUNTAMENT (POUM):	294
SUPERFÍCIE:	14,5506 Ha
QUALIFICACIÓ DEL SÓL:	Rústica Agrícola. RA.



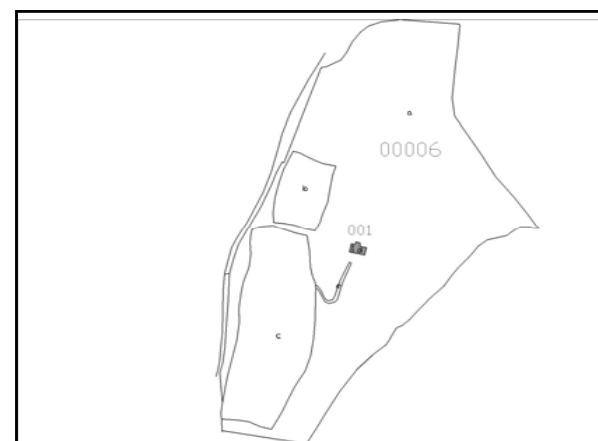
REF. CADASTRAL	REF. RÚSTICA
	17096A00400006,

LOCALITZACIÓ	
POLÍGON PARCEL·LA	4 6

COORDENADES U.T.M.	X: 496797 Y: 4632810
--------------------	-------------------------



PLÀNOL TOPOGRÀFIC



PLÀNOL CADASTRAL



FOTOGRAFIA 1



FOTOGRAFIA 2

VEÏNAT DE PANEDES 59	CAN VIRGILI	65
-------------------------	--------------------	-----------

CODI AJUNTAMENT (POUM):	298
SUPERFÍCIE:	2,0647 Ha
QUALIFICACIÓ DEL SÓL:	Rústica Agrícola. RA.



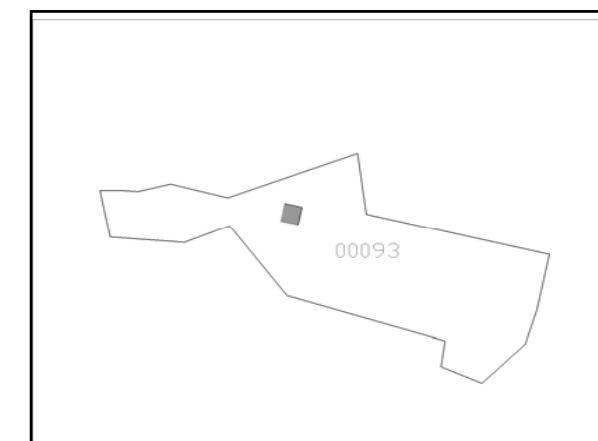
REF. CADASTRAL	REF. RÚSTICA
	17096A00800093

LOCALITZACIÓ	
POLÍGON PARCEL·LA	8 93

COORDENADES U.T.M.	X: 493479 Y: 4631709
--------------------	-------------------------



PLÀNOL TOPOGRÀFIC



PLÀNOL CADASTRAL



FOTOGRAFIA 1



FOTOGRAFIA 2

VEÏNAT DE PANEDES 60	CASA DE PILAR GUTIERREZ	66
-------------------------	--------------------------------	-----------

CODI AJUNTAMENT (POUM):	31
SUPERFÍCIE:	0,0363 Ha
QUALIFICACIÓ DEL SÓL:	Rústica Agrícola. RA



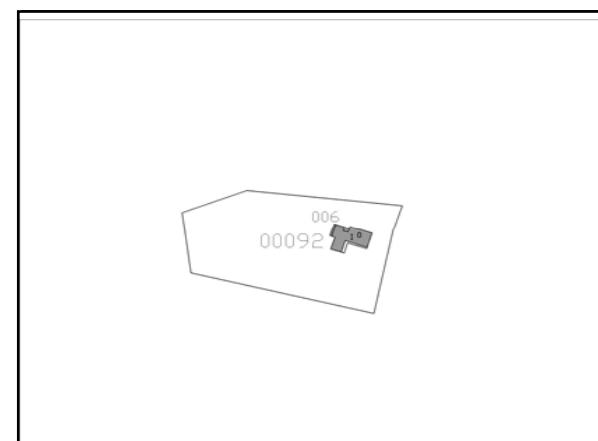
REF. CADASTRAL	REF. RÚSTICA
	000900600DG93A

LOCALITZACIÓ	
POLÍGON	8
PARCEL·LA	6

COORDENADES U.T.M.	X: 493597 Y: 4631709
-----------------------	-------------------------



PLÀNOL TOPOGRÀFIC



PLÀNOL CADASTRAL



FOTOGRAFIA 1



FOTOGRAFIA 2

VEÏNAT DE PANEDES 61	CASA DE MARIA SELIS	67
-------------------------	----------------------------	-----------

CODI AJUNTAMENT (POUM):	141
SUPERFÍCIE:	1,496 Ha
QUALIFICACIÓ DEL SÓL:	Paisatge Fluvial. PF



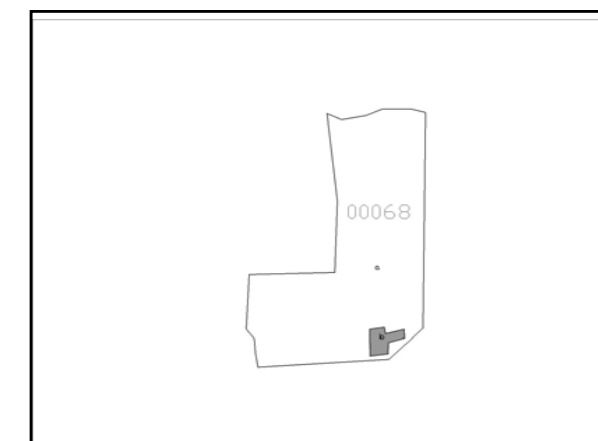
REF. CADASTRAL	REF. RÚSTICA
	17096A00300068

LOCALITZACIÓ	
POLÍGON	3
PARCEL·LA	68

COORDENADES U.T.M.	X: 495855 Y: 4632940
-----------------------	-------------------------



PLÀNOL TOPOGRÀFIC



PLÀNOL CADASTRAL



FOTOGRAFIA 1



FOTOGRAFIA 2

VEÏNAT DE PANEDES	CASA DE JOSEP GIRONÉS	68
----------------------	------------------------------	-----------

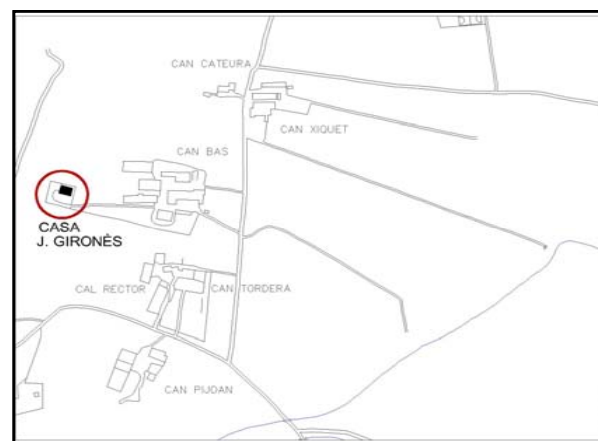
CODI AJUNTAMENT (POUM):	209
SUPERFÍCIE:	Ha
QUALIFICACIÓ DEL SÓL:	Rústica Agrícola. RA



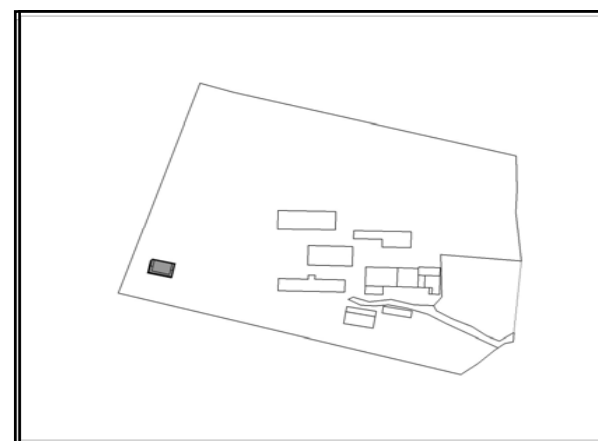
REF. CADASTRAL	REF. RÚSTICA
	17096A00700027

LOCALITZACIÓ	
POLÍGON	7
PARCEL·LA	27

COORDENADES U.T.M.	X: 493083 Y: 4632677
--------------------	-------------------------



PLÀNOL TOPOGRÀFIC



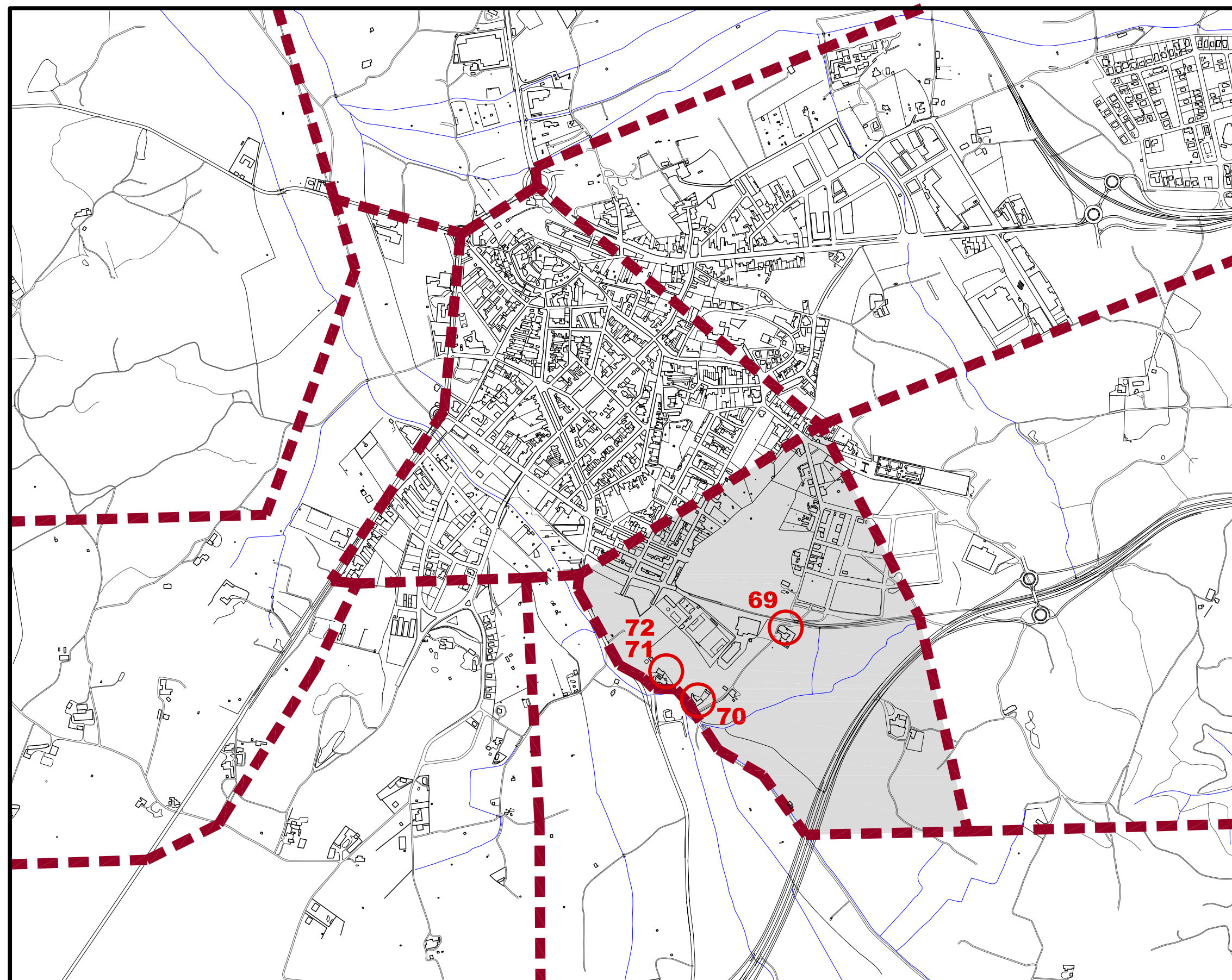
PLÀNOL CADASTRAL



FOTOGRAFIA 1



FOTOGRAFIA 2



ÍNDEX D'HABITATGES

- 69. Can Misèria
- 70. El Forn
- 71. Casa d'Antoni Navarro
- 72. Can Cantó

VEÏNAT DE POCAFARINA 01	CAN MISÈRIA	69
----------------------------	--------------------	-----------

CODI AJUNTAMENT (POUM):	8
SUPERFÍCIE:	0,0737 Ha
QUALIFICACIÓ DEL SÓL:	Paisatge Fluvial. PF



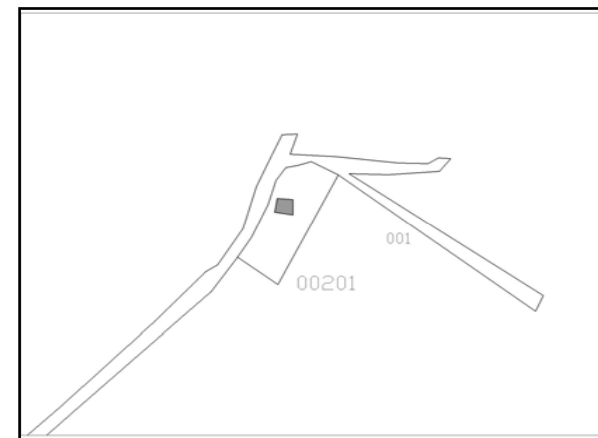
REF. CADASTRAL	REF. RÚSTICA
	17096A00600201

LOCALITZACIÓ	
POLÍGON PARCEL·LA	6 201

COORDENADES U.T.M.	X: 491714 Y: 4630058
-----------------------	-------------------------



PLÀNOL TOPOGRÀFIC



PLÀNOL CADASTRAL

VEÏNAT DE POCAFARINA 07	EL FORN	70
----------------------------	----------------	-----------

CODI AJUNTAMENT (POUM):	68
SUPERFÍCIE:	1,3889 Ha
QUALIFICACIÓ DEL SÓL:	Paisatge Fluvial. PF



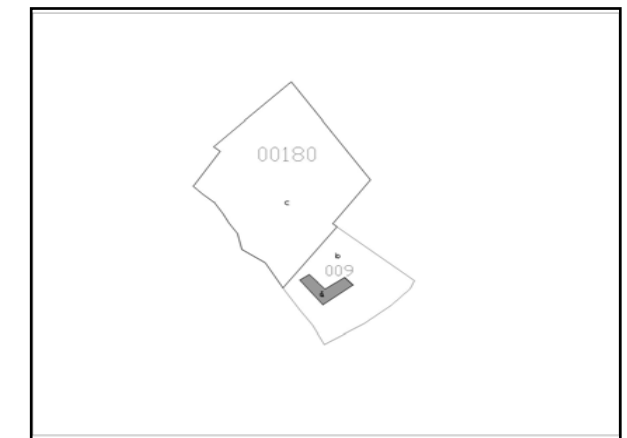
REF. CADASTRAL	REF. RÚSTICA
	17096A00600180

LOCALITZACIÓ	
POLÍGON PARCEL·LA	6 180

COORDENADES U.T.M.	X: 491507 Y: 4629895
-----------------------	-------------------------



PLÀNOL TOPOGRÀFIC



PLÀNOL CADASTRAL



FOTOGRAFIA 1



FOTOGRAFIA 2



FOTOGRAFIA 1



FOTOGRAFIA 2

VEÏNAT DE POCAFARINA 08	CASA D'ANTONI NAVARRO	71
----------------------------	------------------------------	-----------

CODI AJUNTAMENT (POUM):	10
SUPERFÍCIE:	0,0856 Ha
QUALIFICACIÓ DEL SÓL:	Paisatge Fluvial. PF



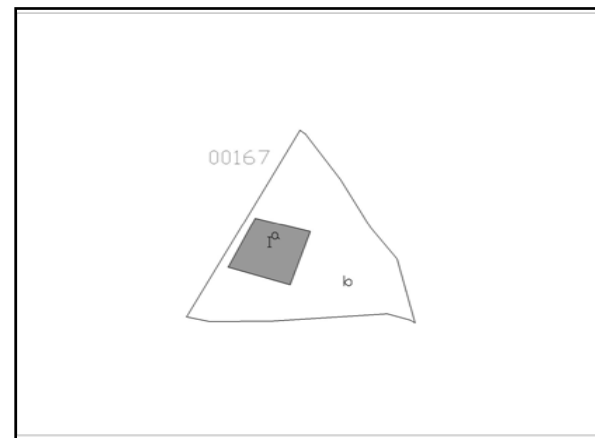
REF. CADASTRAL	REF. RÚSTICA
	17096A00600267

LOCALITZACIÓ	
POLÍGON PARCEL·LA	6 267

COORDENADES U.T.M.	X: 491429 Y: 4629949
--------------------	-------------------------



PLÀNOL TOPOGRÀFIC



PLÀNOL CADASTRAL



FOTOGRAFIA 1



FOTOGRAFIA 2

VEÏNAT DE POCAFARINA 09	CAN CANTÓ	72
----------------------------	------------------	-----------

CODI AJUNTAMENT (POUM):	84
SUPERFÍCIE:	0,0821 Ha
QUALIFICACIÓ DEL SÓL:	Paisatge Fluvial. PF



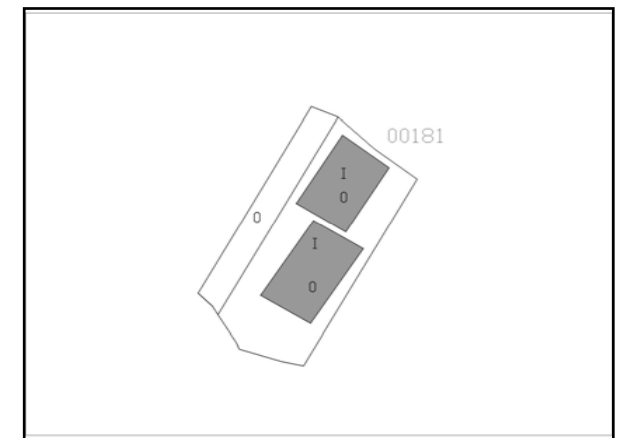
REF. CADASTRAL	REF. RÚSTICA
	17096A00600181

LOCALITZACIÓ	
POLÍGON PARCEL·LA	6 181

COORDENADES U.T.M.	X: 491409 Y: 4629955
--------------------	-------------------------



PLÀNOL TOPOGRÀFIC



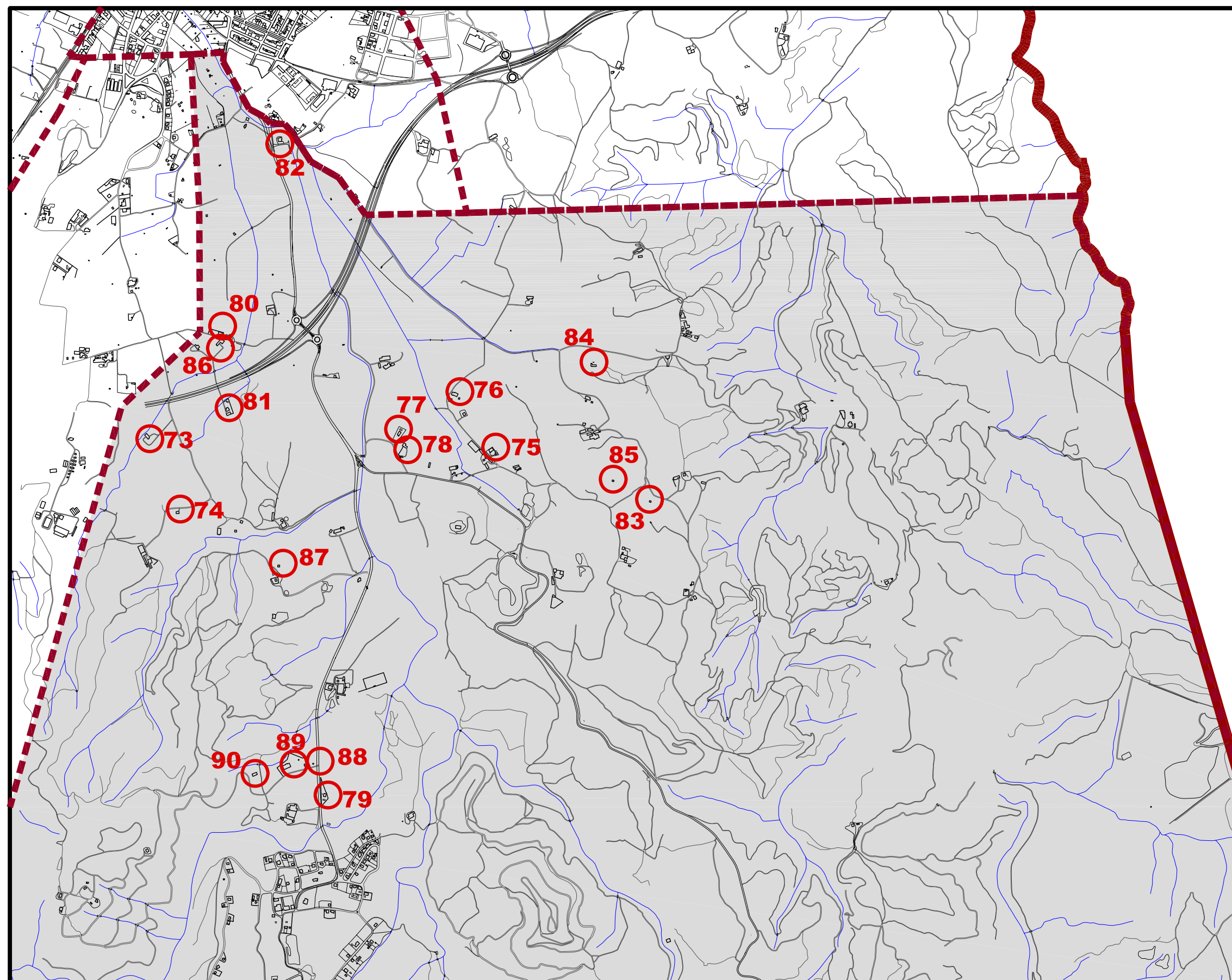
PLÀNOL CADASTRAL



FOTOGRAFIA 1



FOTOGRAFIA 2



ÍNDEX D'HABITATGES

- 73. Can Sabater
- 74. Casa Nova de Can Bauler de Dalt
- 75. Can Feliu
- 76. Can Viadiu
- 77. Cal Feixinaire
- 78. La Rajoleria
- 79. Casa de Jorge Sanchez
- 80. Can Roig
- 81. Casa Nova de Roig
- 82. Casa de X. Miquel
- 83. Casa de Josep Vall-Ilosera
- 84. Casa d'Angelina Ribó (Can Cristus)
- 85. Casa de Joan Roquer
- 86. Casa nova de Ca l'Estrach
- 87. Casa Nova de Can Domenech
- 88. Casa de Ruscheinsky Paul
- 89. Casa de Visser Hans
- 90. Casa de Hofstra Mildred

VEÏNAT DE
SANT LLORENÇ 06

CAN SABATER

73

CODI AJUNTAMENT (POUM):

51

SUPERFÍCIE:

4,819 Ha

QUALIFICACIÓ DEL SÓL:

Paisatge Fluvial. PF



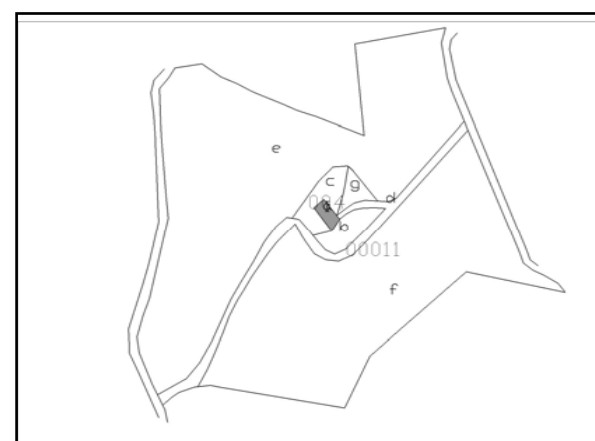
REF. CADASTRAL	REF. RÚSTICA
	17096A01300011

LOCALITZACIÓ	
POLÍGON	13
PARCEL·LA	11

COORDENADES U.T.M.	X: 490927 Y: 4628707
-----------------------	-------------------------



PLÀNOL TOPOGRÀFIC



PLÀNOL CADASTRAL



FOTOGRAFIA 1



FOTOGRAFIA 2

VEÏNAT DE
SANT LLORENÇ 08A

**CASA NOVA DE
CAN BAULER DE DALT**

74

CODI AJUNTAMENT (POUM):

75

SUPERFÍCIE:

1,5518 Ha

QUALIFICACIÓ DEL SÓL:

Rústica Agrícola. RA



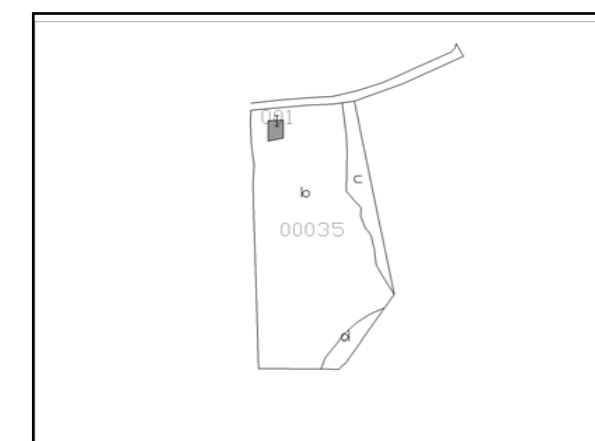
REF. CADASTRAL	REF. RÚSTICA
	17096A01300035

LOCALITZACIÓ	
POLÍGON	13
PARCEL·LA	35

COORDENADES U.T.M.	X: 491042 Y: 4628409
-----------------------	-------------------------



PLÀNOL TOPOGRÀFIC



PLÀNOL CADASTRAL



FOTOGRAFIA 1



FOTOGRAFIA 2

VEÏNAT DE SANT LLORENÇ 20	CAN FELIU	75
------------------------------	------------------	-----------

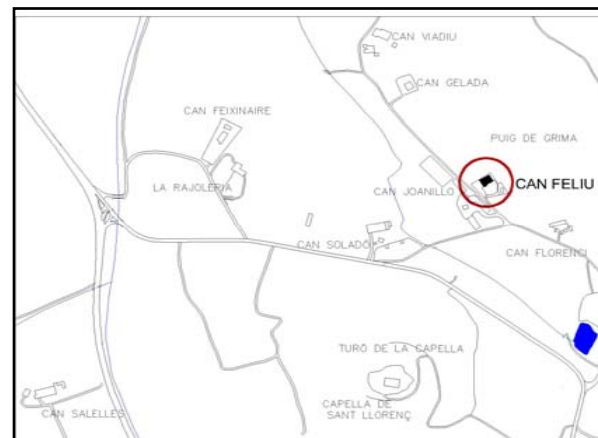
CODI AJUNTAMENT (POUM):	160
SUPERFÍCIE:	0,4125 Ha
QUALIFICACIÓ DEL SÓL:	Rústica Agrícola. RA



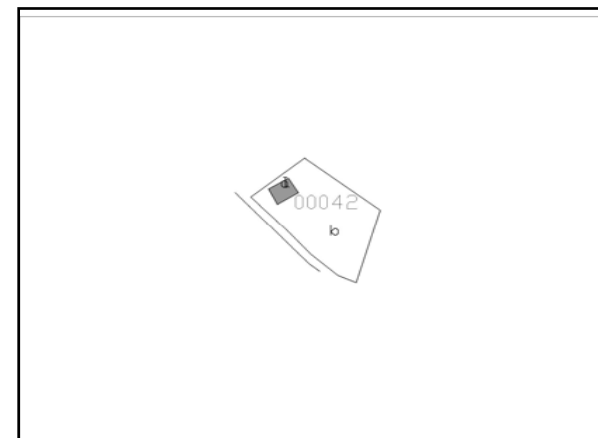
REF. CADASTRAL	REF. RÚSTICA
	17096A01500042

LOCALITZACIÓ	
POLÍGON	15
PARCEL·LA	42

COORDENADES U.T.M.	X: 492259 Y: 4628652
-----------------------	-------------------------



PLÀNOL TOPOGRÀFIC



PLÀNOL CADASTRAL

VEÏNAT DE SANT LLORENÇ 23	CAN VIADIU	76
------------------------------	-------------------	-----------

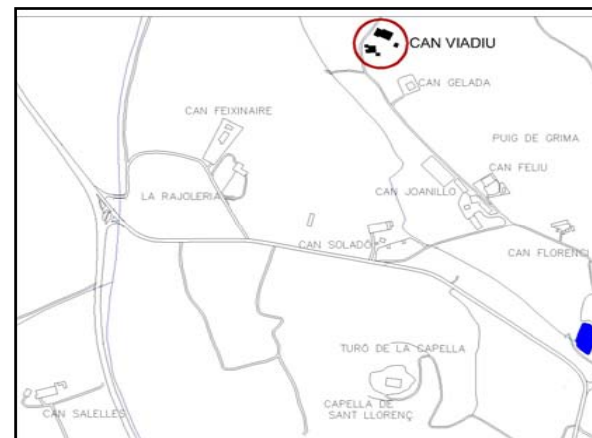
CODI AJUNTAMENT (POUM):	172
SUPERFÍCIE:	0,5325 Ha
QUALIFICACIÓ DEL SÓL:	Rústica Agrícola. RA



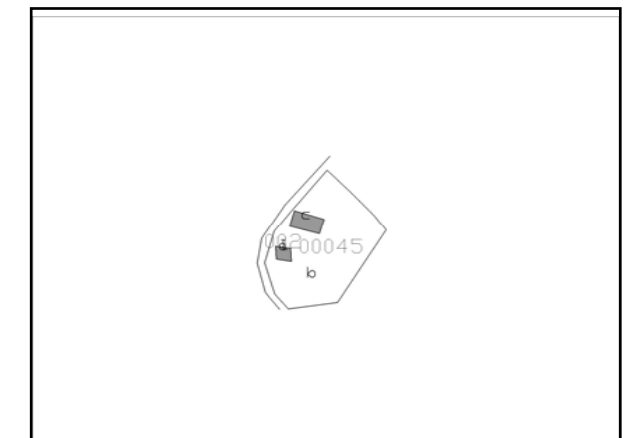
REF. CADASTRAL	REF. RÚSTICA
	17096A01500045

LOCALITZACIÓ	
POLÍGON	15
PARCEL·LA	45

COORDENADES U.T.M.	X: 492107 Y: 4628846
-----------------------	-------------------------



PLÀNOL TOPOGRÀFIC



PLÀNOL CADASTRAL



FOTOGRAFIA 1



FOTOGRAFIA 2



FOTOGRAFIA 1



FOTOGRAFIA 2

VEÏNAT DE
SANT LLORENÇ 24

CAL FEIXINAIRE

77

CODI AJUNTAMENT (POUM):

176

SUPERFÍCIE:

0,2164 Ha

QUALIFICACIÓ DEL SÓL:

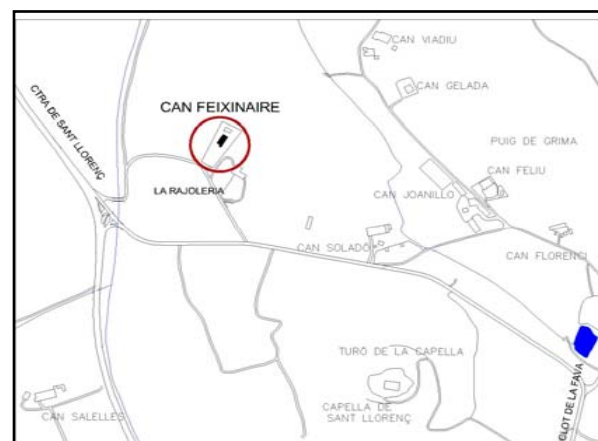
Paisatge FLuvial. PF



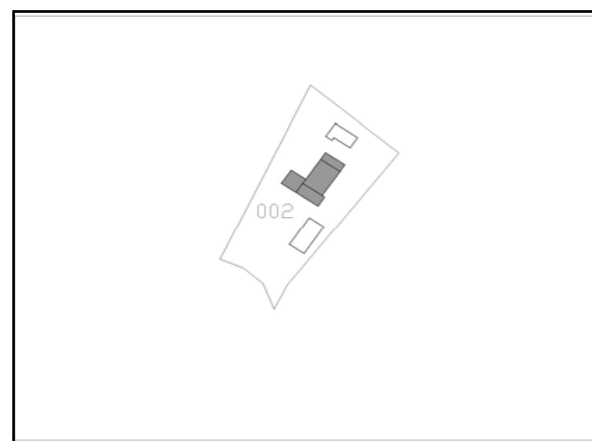
REF. CADASTRAL	REF. RÚSTICA
	001200200DG92G

LOCALITZACIÓ	
POLÍGON PARCEL·LA	15 2

COORDENADES U.T.M.	X: 491903 Y: 4628714
-----------------------	-------------------------



PLÀNOL TOPOGRÀFIC



PLÀNOL CADASTRAL



FOTOGRAFIA 1



FOTOGRAFIA 2

VEÏNAT DE
SANT LLORENÇ 24A

LA RAJOLERIA

78

CODI AJUNTAMENT (POUM):

179

SUPERFÍCIE:

0,1889 Ha

QUALIFICACIÓ DEL SÓL:

Paisatge FLuvial. PF



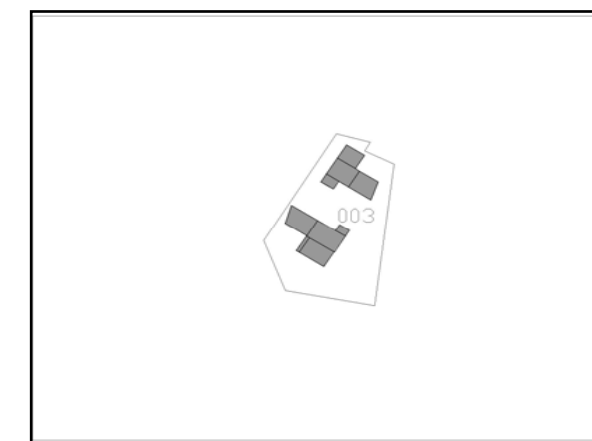
REF. CADASTRAL	REF. RÚSTICA
	001200300DG92G

LOCALITZACIÓ	
POLÍGON PARCEL·LA	15 3

COORDENADES U.T.M.	X: 491921 Y: 4628671
-----------------------	-------------------------



PLÀNOL TOPOGRÀFIC



PLÀNOL CADASTRAL



FOTOGRAFIA 1



FOTOGRAFIA 2

VEÏNAT DE SANT LLORENÇ 41	CASA DE JORGE SANCHEZ	79
------------------------------	------------------------------	-----------

CODI AJUNTAMENT (POUM):	258
SUPERFÍCIE:	0,1922 Ha
QUALIFICACIÓ DEL SÓL:	Rústica Agrícola. RA.



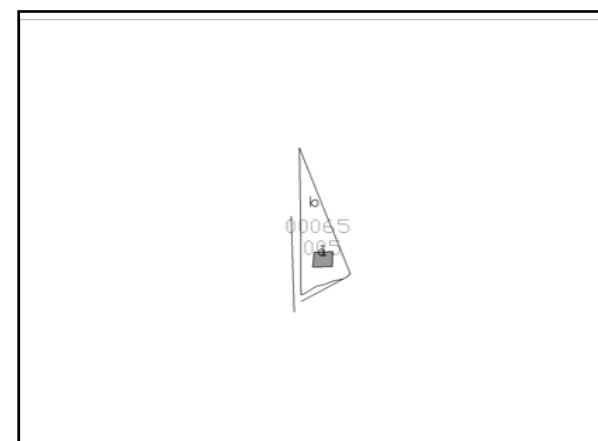
REF. CADASTRAL	REF. RÚSTICA
	000200500DG92E

LOCALITZACIÓ	
POLÍGON PARCEL·LA	15 5

COORDENADES U.T.M.	X: 491613 Y: 4627316
--------------------	-------------------------



PLÀNOL TOPOGRÀFIC



PLÀNOL CADASTRAL



FOTOGRAFIA 1



FOTOGRAFIA 2

VEÏNAT DE SANT LLORENÇ 42	CAN ROIG	80
------------------------------	-----------------	-----------

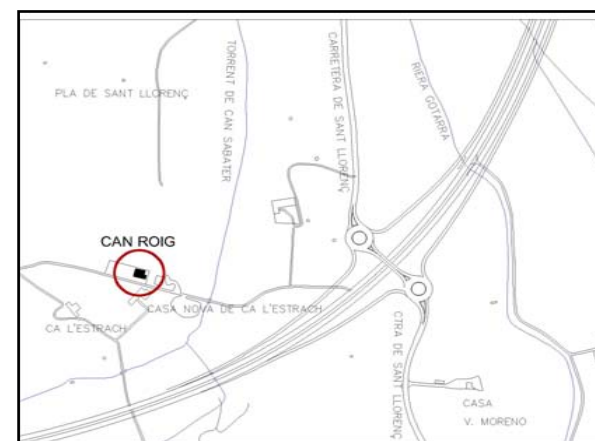
CODI AJUNTAMENT (POUM):	263
SUPERFÍCIE:	0,2137 Ha
QUALIFICACIÓ DEL SÓL:	Paisatge Fluvial. PF



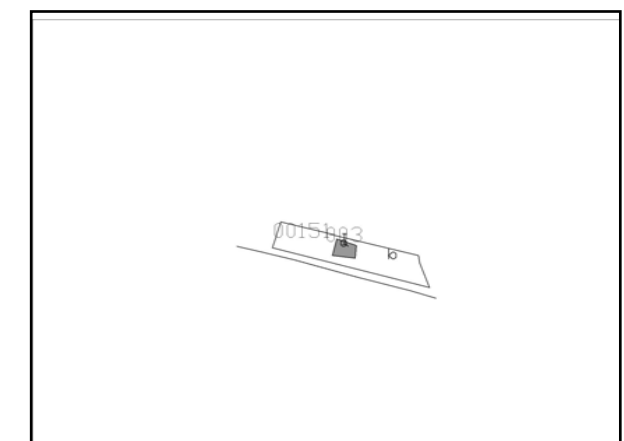
REF. CADASTRAL	REF. RÚSTICA
	17096A00600151

LOCALITZACIÓ	
POLÍGON PARCEL·LA	6 151

COORDENADES U.T.M.	X: 491212 Y: 4629108
--------------------	-------------------------



PLÀNOL TOPOGRÀFIC



PLÀNOL CADASTRAL



FOTOGRAFIA 1



FOTOGRAFIA 2

VEÏNAT DE SANT LLORENÇ 43	CASA NOVA DE ROIG	81
------------------------------	--------------------------	-----------

CODI AJUNTAMENT (POUM):	264
SUPERFÍCIE:	0,1304 Ha
QUALIFICACIÓ DEL SÓL:	Paisatge FLuvial. PF.



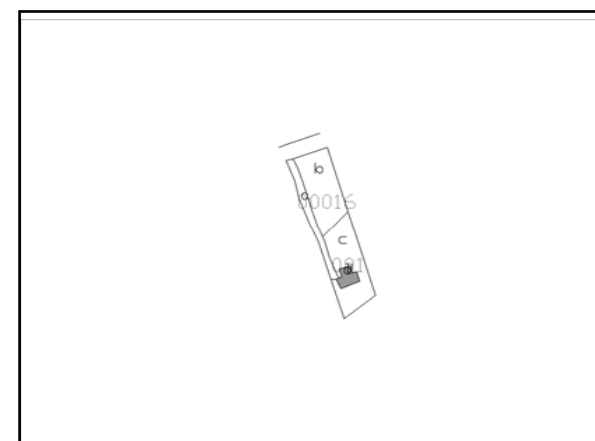
REF. CADASTRAL	REF. RÚSTICA
	001200100DG92G

LOCALITZACIÓ	
POLÍGON PARCEL·LA	13 1

COORDENADES U.T.M.	X: 491235 Y: 4628814
--------------------	-------------------------



PLÀNOL TOPOGRÀFIC



PLÀNOL CADASTRAL



FOTOGRAFIA 1



FOTOGRAFIA 2

VEÏNAT DE SANT LLORENÇ 44	CASA DE X. MIQUEL	82
------------------------------	--------------------------	-----------

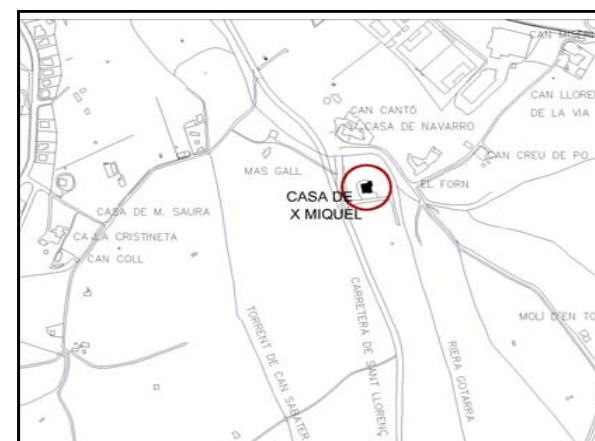
CODI AJUNTAMENT (POUM):	249
SUPERFÍCIE:	1,7316 Ha
QUALIFICACIÓ DEL SÓL:	Paisatge Fluvial. PF.



REF. CADASTRAL	REF. RÚSTICA
	17096A00600166

LOCALITZACIÓ	
POLÍGON PARCEL·LA	6 166

COORDENADES U.T.M.	X: 491445 Y: 4629861
--------------------	-------------------------



PLÀNOL TOPOGRÀFIC



PLÀNOL CADASTRAL



FOTOGRAFIA 1



FOTOGRAFIA 2

VEÏNAT DE SANT LLORENÇ 45	CASA DE JOSEP VALL-LLOSERA	83
------------------------------	---------------------------------------	-----------

CODI AJUNTAMENT (POUM):	257
SUPERFÍCIE:	3,0285 Ha
QUALIFICACIÓ DEL SÓL:	Rústica Agrícola. RA



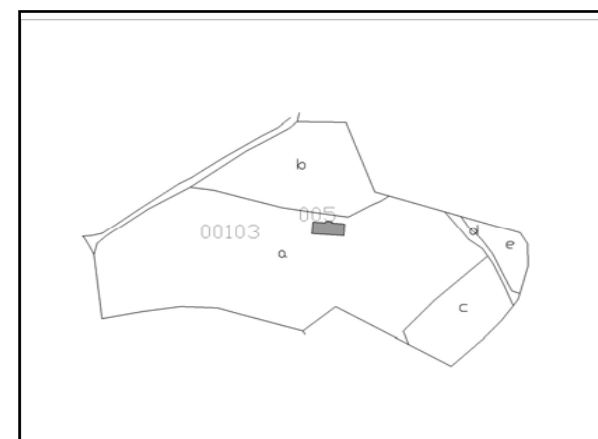
REF. CADASTRAL	REF. RÚSTICA
	17096A01500103

LOCALITZACIÓ	
POLÍGON PARCEL·LA	15 103

COORDENADES U.T.M.	X: 492853 Y: 4628441
--------------------	-------------------------



PLÀNOL TOPOGRÀFIC



PLÀNOL CADASTRAL



FOTOGRAFIA 1



FOTOGRAFIA 2

VEÏNAT DE SANT LLORENÇ 48	CASA D'ANGELINA RIBÓ (CAN CRISTUS)	84
------------------------------	---	-----------

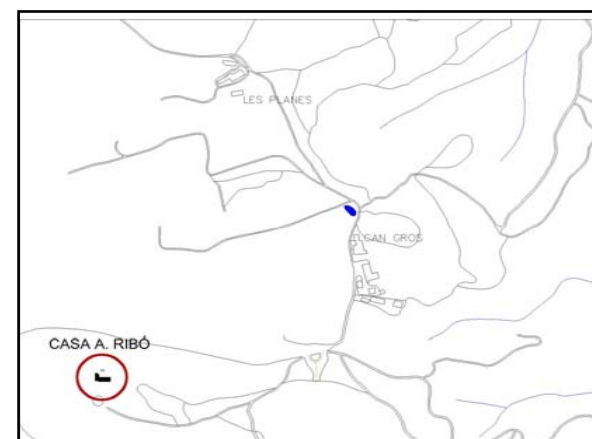
CODI AJUNTAMENT (POUM):	33
SUPERFÍCIE:	0,9353 Ha
QUALIFICACIÓ DEL SÓL:	Rústica Agrícola. RA



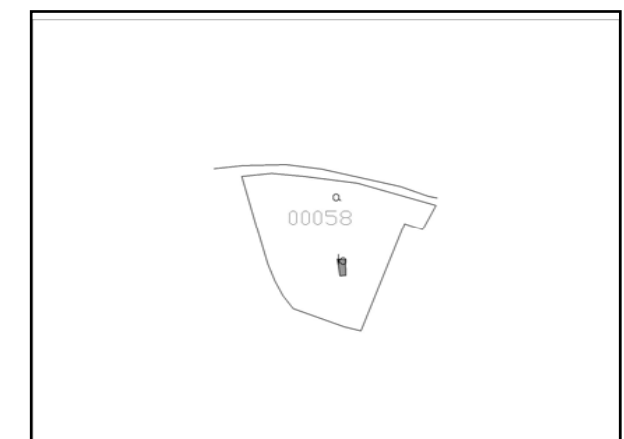
REF. CADASTRAL	REF. RÚSTICA
	17096A01500058

LOCALITZACIÓ	
POLÍGON PARCEL·LA	15 58

COORDENADES U.T.M.	X: 492654 Y: 4628958
--------------------	-------------------------



PLÀNOL TOPOGRÀFIC



PLÀNOL CADASTRAL



FOTOGRAFIA 1



FOTOGRAFIA 2

VEÏNAT DE SANT LLORENÇ 49	CASA DE JOAN ROQUER	85
------------------------------	----------------------------	-----------

CODI AJUNTAMENT (POUM):	140
SUPERFÍCIE:	9,1747 Ha
QUALIFICACIÓ DEL SÓL:	Rústica Agrícola. RA



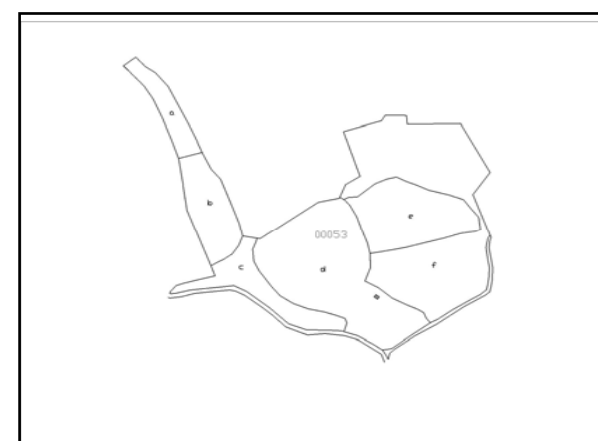
REF. CADASTRAL	REF. RÚSTICA
	17096A01500053

LOCALITZACIÓ	
POLÍGON	15
PARCEL·LA	53

COORDENADES U.T.M.	X: 492744
	Y: 4628631



PLÀNOL TOPOGRÀFIC



PLÀNOL CADASTRAL



FOTOGRAFIA 1



FOTOGRAFIA 2

VEÏNAT DE SANT LLORENÇ 05	CASA NOVA DE CA L'ESTRACH	86
------------------------------	----------------------------------	-----------

CODI AJUNTAMENT (POUM):	45
SUPERFÍCIE:	0,2729 Ha
QUALIFICACIÓ DEL SÓL:	Paisatge Fluvial. PF



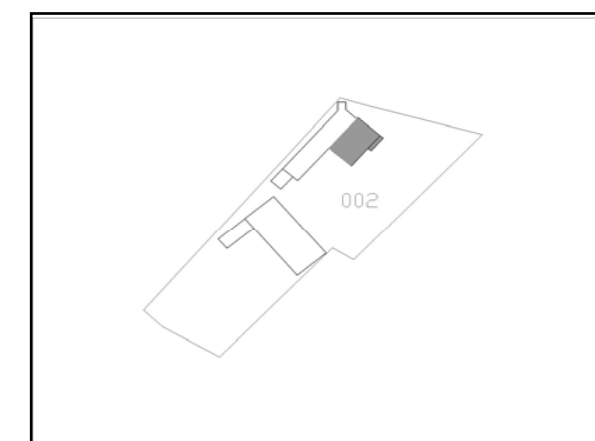
REF. CADASTRAL	REF. RÚSTICA
	000700200DG92G

LOCALITZACIÓ	
POLÍGON	6
PARCEL·LA	2

COORDENADES U.T.M.	X: 491197
	Y: 4629067



PLÀNOL TOPOGRÀFIC



PLÀNOL CADASTRAL



FOTOGRAFIA 1



FOTOGRAFIA 2

VEÏNAT DE SANT LLORENÇ	CASA NOVA DE CAN DOMENECH	87
---------------------------	--------------------------------------	-----------

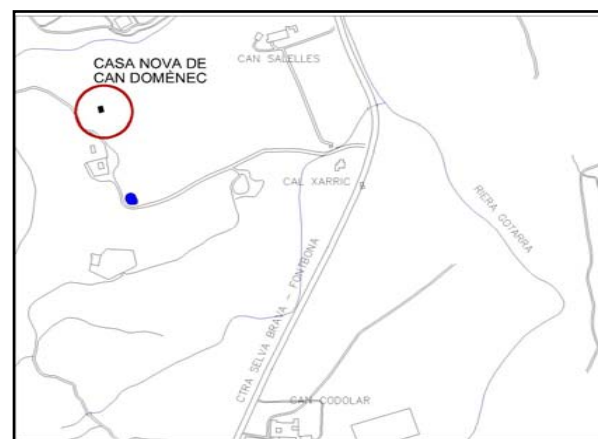
CODI AJUNTAMENT (POUM):	-
SUPERFÍCIE:	0,0122 Ha
QUALIFICACIÓ DEL SÓL:	Rústica Agrícola. RA.



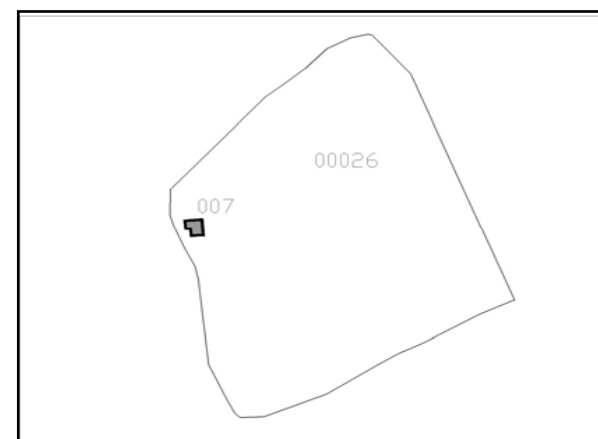
REF. CADASTRAL	REF. RÚSTICA
	001700700DG92G01LP

LOCALITZACIÓ	
POLÍGON PARCEL·LA	13 7

COORDENADES U.T.M.	X: 491429 Y: 4628232
--------------------	-------------------------



PLÀNOL TOPOGRÀFIC



PLÀNOL CADASTRAL

VEÏNAT DE SANT LLORENÇ	CASA DE PAUL RUSCHEINSKY	88
---------------------------	---------------------------------	-----------

CODI AJUNTAMENT (POUM):	-
SUPERFÍCIE:	0,1366 Ha
QUALIFICACIÓ DEL SÓL:	Reserva Forestal. RF



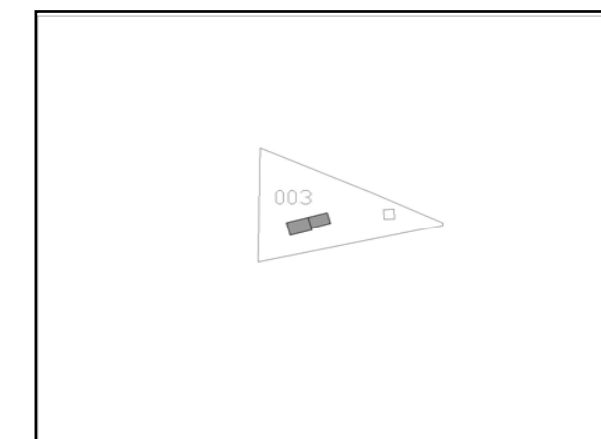
REF. CADASTRAL	REF. RÚSTICA
	000200300DG92E

LOCALITZACIÓ	
POLÍGON PARCEL·LA	13 3

COORDENADES U.T.M.	X: 491541 Y: 4627428
--------------------	-------------------------



PLÀNOL TOPOGRÀFIC



PLÀNOL CADASTRAL



FOTOGRAFIA 1



FOTOGRAFIA 2



FOTOGRAFIA 1



FOTOGRAFIA 2

VEÏNAT DE SANT LLORENÇ	CASA DE HANS VISSER	89
---------------------------	----------------------------	-----------

CODI AJUNTAMENT (POUM):	-
SUPERFÍCIE:	0,1856 Ha
QUALIFICACIÓ DEL SÓL:	Reserva Forestal. RF



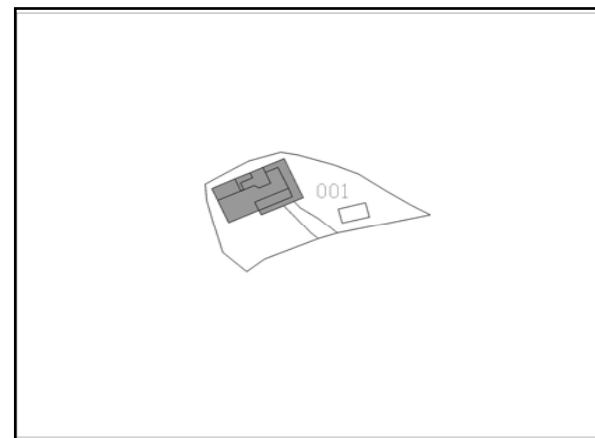
REF. CADASTRAL	REF. RÚSTICA
	000200100DG92E

LOCALITZACIÓ	
POLÍGON PARCEL·LA	13 1

COORDENADES U.T.M.	X: 491465 Y: 4627417
--------------------	-------------------------



PLÀNOL TOPOGRÀFIC



PLÀNOL CADASTRAL



FOTOGRAFIA 1



FOTOGRAFIA 2

VEÏNAT DE SANT LLORENÇ	CASA DE MILDRED HOFSTRA	90
---------------------------	--------------------------------	-----------

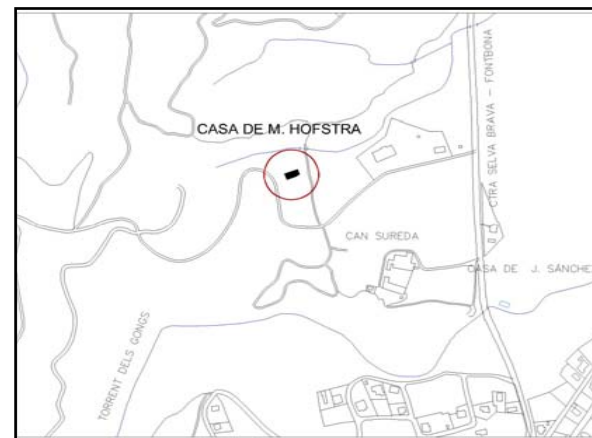
CODI AJUNTAMENT (POUM):	-
SUPERFÍCIE:	0,0944 Ha
QUALIFICACIÓ DEL SÓL:	Reserva Forestal. RF



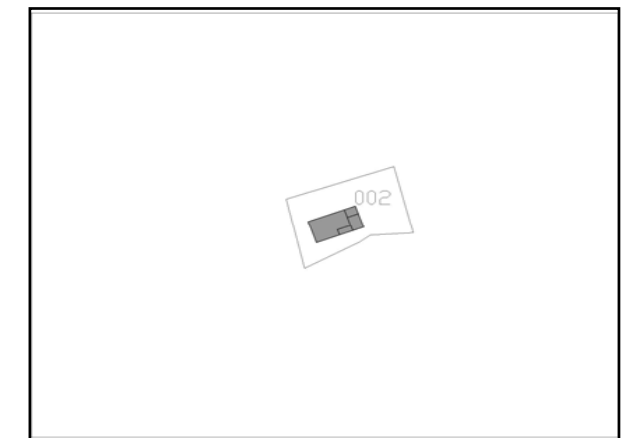
REF. CADASTRAL	REF. RÚSTICA
	000200200DG92E

LOCALITZACIÓ	
POLÍGON PARCEL·LA	13 2

COORDENADES U.T.M.	X: 491341 Y: 4627388
--------------------	-------------------------



PLÀNOL TOPOGRÀFIC



PLÀNOL CADASTRAL



FOTOGRAFIA 1



FOTOGRAFIA 2